Проект планировки и проект межевания территории линейного объекта "Инженерные сети в границах МО Подгородне-Покровский сельсовет Оренбургского района Оренбургской области"

Схема границ зон с особыми условиями использования территории М 1:1000

Схема сводки листов

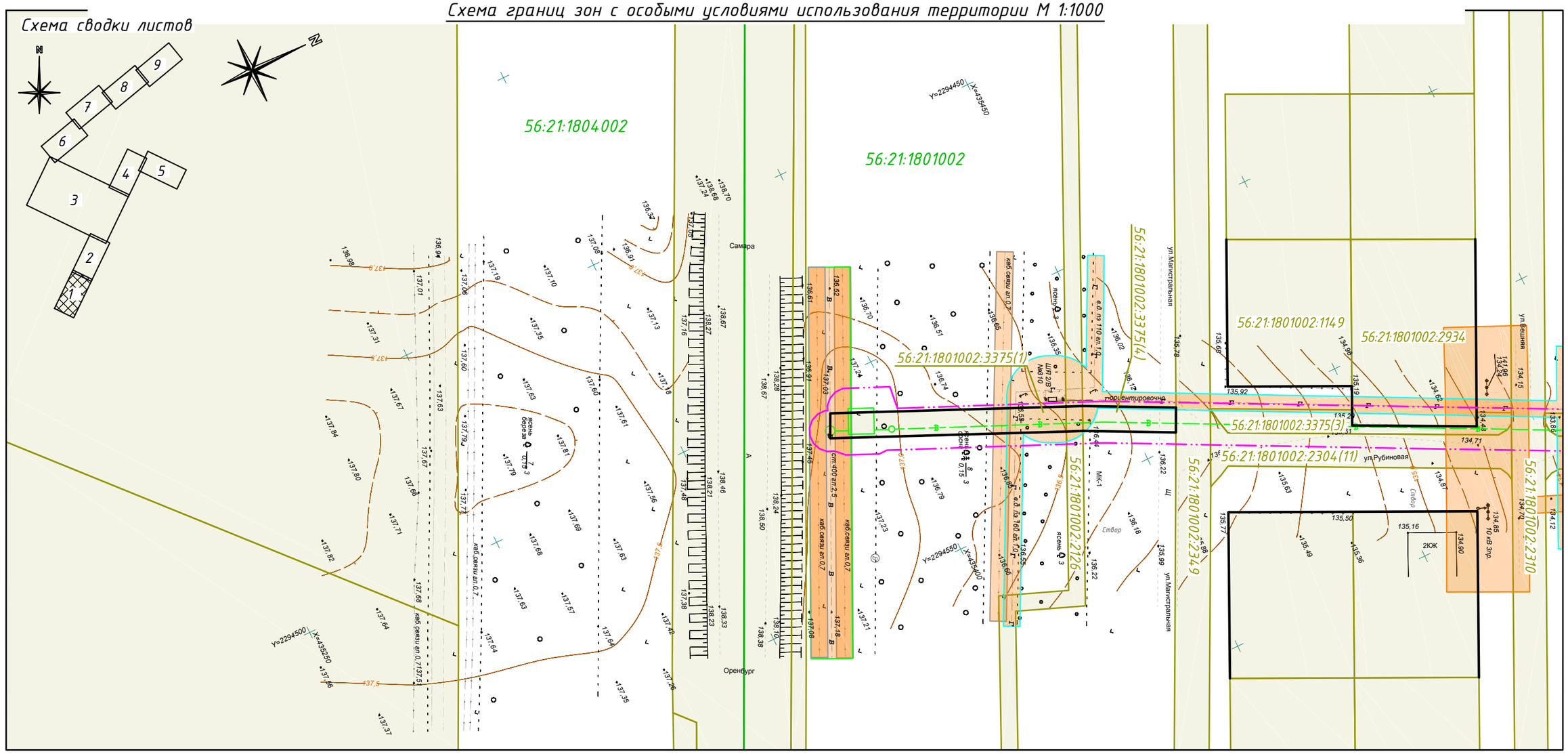

Линия сводки с листом №2

Условные обозначения

	– граница проектирования
	– красная линия
	– проектируемый линейный объект (водопровод)
	– проектируемый линейный объект (канализация)
	– проектируемый линейный объект (линии электропередач)
	– проектируемый линейный объект (линии связи)
	– природоохранная зона оврага "Урочище Крутой обрыв"
	– зоны с особыми условиями использования территории
	– границы кадастрового деления
56:21:1801002:561	– кадастровый номер земельного участка, согласно сведениям ГКН на 21.08.17 г.
56:21:1801002	– номер кадастрового квартала, согласно сведениям ГКН на 21.08.17 г.

Примечания:

В границах зоны планируемого размещения линейного объекта "Инженерные сети в границах МО Подгородне-Покровский сельсовет Оренбургского района Оренбургской области", отсутствуют:

- границы зон планируемого размещения объектов социально-культурного и коммунально-бытового назначения, а также иные объекты капитального строительства;
- границы зон планируемого размещения объектов федерального, регионального и местного значения.

Граница зоны планируемого размещения комплекса линейных объектов совпадает с границей проектирования.

						136-17.07.02-ППиМТ
						Проект планировки и проект межевания территории линейного объекта "Инженерные сети в границах МО Подгородне-Покровский сельсовет Оренбургского района Оренбургской области"
Изм.	Кол.уч	Лист	N док.	Подпись	Дата	
Разработал		Файзуллин			09.17	Проект планировки и проект межевания территории Обосновательная часть
Проверил						
Утвердил		Волков			09.17	Схема границ зон с особыми условиями использования территории М 1:1000

Стадия	Лист	Листов
П	1	9

ООО "Региональный кадастровый центр"

Схема границ зон с особыми условиями использования территории М 1:1000

Линия сводки с листом №1

Линия сводки с листом №3

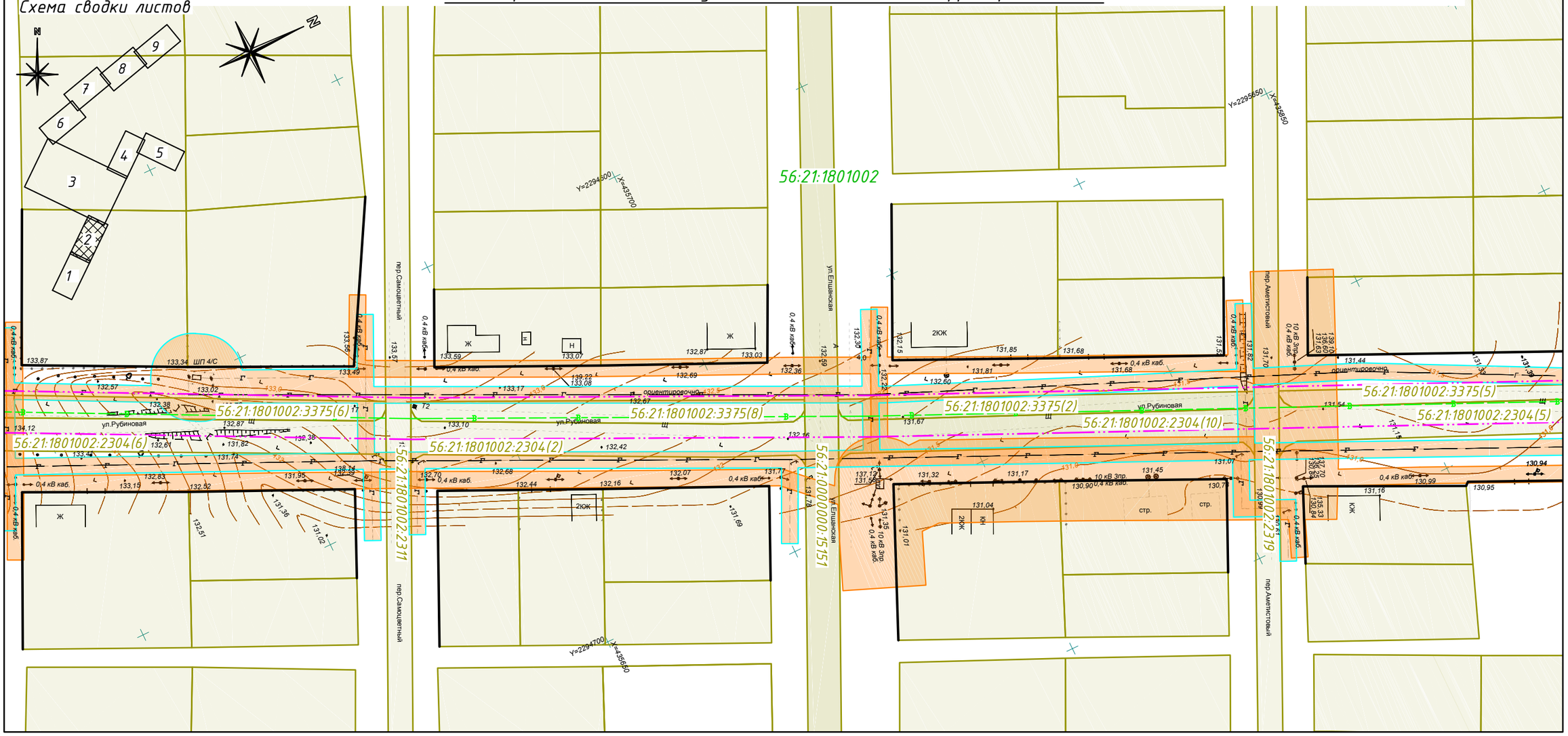

Условные обозначения

	– граница проектирования
	– красная линия
	– проектируемый линейный объект (водопровод)
	– проектируемый линейный объект (канализация)
	– проектируемый линейный объект (линии электропередач)
	– проектируемый линейный объект (линии связи)
	– природоохранная зона оврага "Урочище Крутой обрыв"
	– зоны с особыми условиями использования территории
	– границы кадастрового деления
56:21:1801002:561	– кадастровый номер земельного участка, согласно сведениям ГКН на 21.08.17 г.
56:21:1801002	– номер кадастрового квартала, согласно сведениям ГКН на 21.08.17 г.

Примечания:

В границах зоны планируемого размещения линейного объекта "Инженерные сети в границах МО Подгородне-Покровский сельсовет Оренбургского района Оренбургской области", отсутствуют:

- границы зон планируемого размещения объектов социально-культурного и коммунально-бытового назначения, а также иные объекты капитального строительства;
- границы зон планируемого размещения объектов федерального, регионального и местного значения.

Граница зоны планируемого размещения комплекса линейных объектов совпадает с границей проектирования.

						136-17.07.02-ППиМТ
						Проект планировки и проект межевания территории линейного объекта "Инженерные сети в границах МО Подгородне-Покровский сельсовет Оренбургского района Оренбургской области"
Изм.	Кол.уч	Лист	N док.	Подпись	Дата	
Разработал		Файзуллин			09.17	Проект планировки и проект межевания территории Обосновательная часть
Проверил						
Утвердил		Волков			09.17	Схема границ зон с особыми условиями использования территории М 1:1000

Стадия	Лист	Листов
П	2	9

ООО "Региональный кадастровый центр"

Линия сводки с листом №6

Проект планировки и проект межевания территории линейного объекта "Инженерные сети в границах МО Подгородне-Покровский сельсовет Оренбургского района Оренбургской области"

Схема границ зон с особыми условиями использования территории М 1:1000

Линия сводки с листом №4

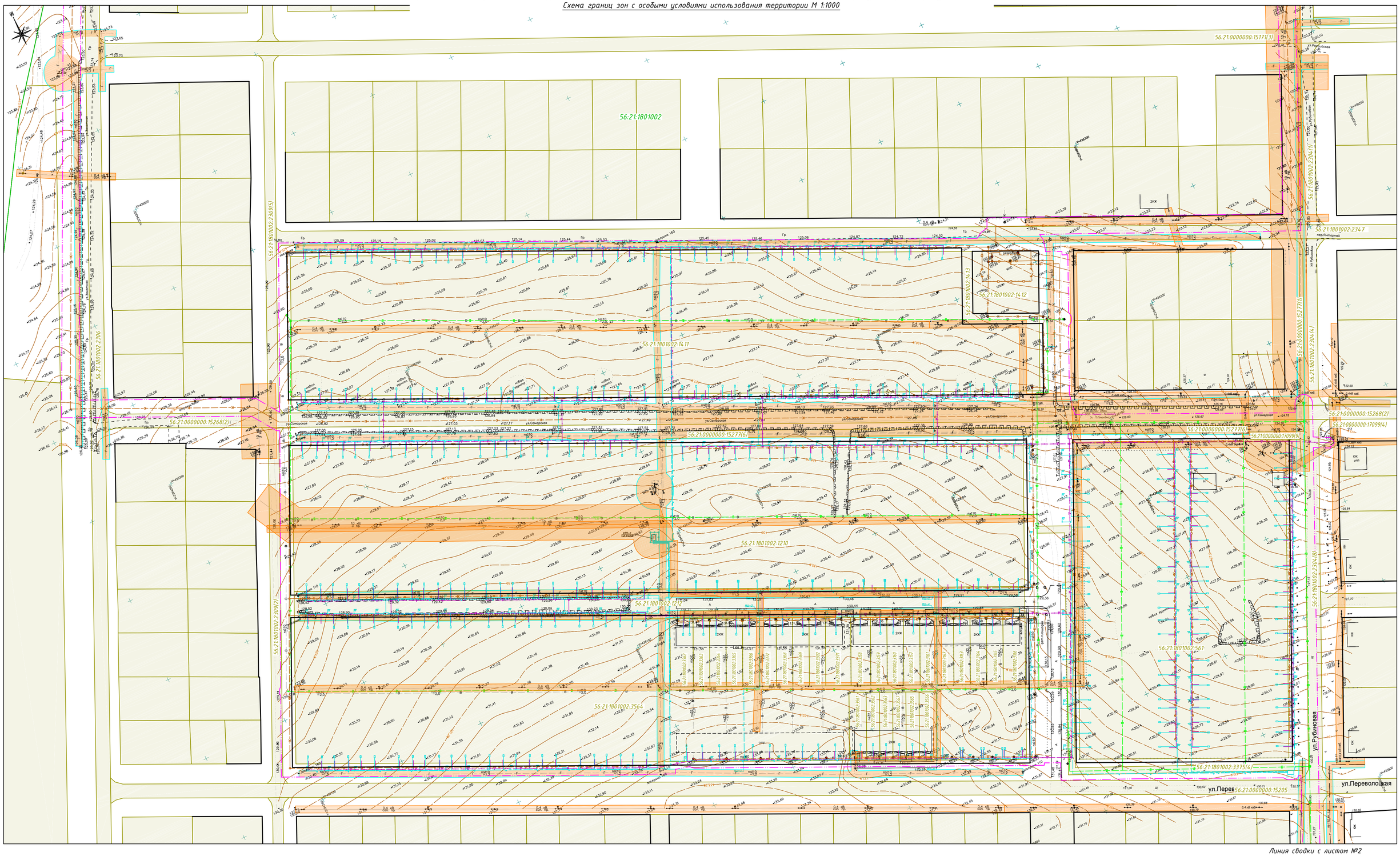

Линия сводки с листом №2

Условные обозначения

	– граница проектирования
	– красная линия
	– проектируемый линейный объект (водопровод)
	– проектируемый линейный объект (канализация)
	– проектируемый линейный объект (линии электропередач)
	– проектируемый линейный объект (линии связи)
	– природоохранная зона оврага "Урочище Крутой обрыв"
	– зоны с особыми условиями использования территории
	– границы кадастрового деления
56:21:1801002:561	– кадастровый номер земельного участка, согласно сведениям ГКН на 21.08.17 г.
56:21:1801002	– номер кадастрового квартала, согласно сведениям ГКН на 21.08.17 г.

Схема сводки листов

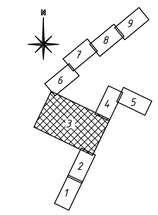

Примечания:

В границах зоны планируемого размещения линейного объекта "Инженерные сети в границах МО Подгородне-Покровский сельсовет Оренбургского района Оренбургской области", отсутствуют:

- границы зон планируемого размещения объектов социально-культурного и коммунально-бытового назначения, а также иные объекты капитального строительства;
- границы зон планируемого размещения объектов федерального, регионального и местного значения.

Граница зоны планируемого размещения комплекса линейных объектов совпадает с границей проектирования.

						136-17.07.02-ППиМТ	
Изм.	Кол.уч.	Лист	N док.	Подпись	Дата	Проект планировки и проект межевания территории линейного объекта "Инженерные сети в границах МО Подгородне-Покровский сельсовет Оренбургского района Оренбургской области"	
Разработал		Файзуллин			09.17	Проект планировки и проект межевания территории Обосновательная часть	Стадия: П; Лист: 3; Листов: 9
Проверил							
Утвердил		Волков			09.17	Схема границ зон с особыми условиями использования территории М 1:1000	ООО "Региональный кадастровый центр"

Схема границ зон с особыми условиями использования территории М 1:1000

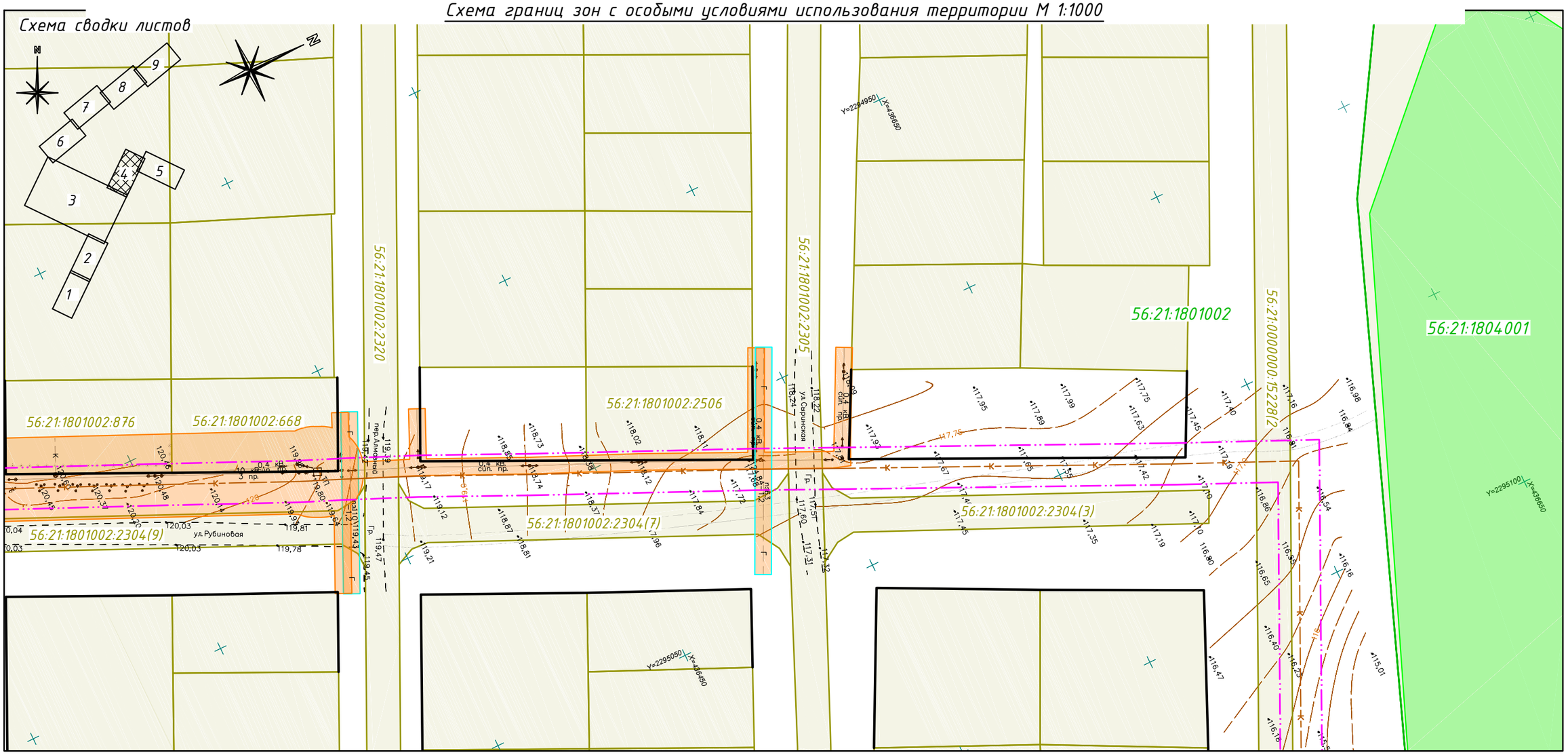

Условные обозначения	
	– граница проектирования
	– красная линия
	– проектируемый линейный объект (водопровод)
	– проектируемый линейный объект (канализация)
	– проектируемый линейный объект (линии электропередач)
	– проектируемый линейный объект (линии связи)
	– природоохранная зона оврага "Урочище Крутой обрыв"
	– зоны с особыми условиями использования территории
	– границы кадастрового деления
56:21:1801002:561	– кадастровый номер земельного участка, согласно сведениям ГКН на 21.08.17 г.
56:21:1801002	– номер кадастрового квартала, согласно сведениям ГКН на 21.08.17 г.

Примечания:

В границах зоны планируемого размещения линейного объекта "Инженерные сети в границах МО Подгородне-Покровский сельсовет Оренбургского района Оренбургской области", отсутствуют:

- границы зон планируемого размещения объектов социально-культурного и коммунально-бытового назначения, а также иные объекты капитального строительства;
- границы зон планируемого размещения объектов федерального, регионального и местного значения.

Граница зоны планируемого размещения комплекса линейных объектов совпадает с границей проектирования.

						136-17.07.02-ППиМТ
						Проект планировки и проект межевания территории линейного объекта "Инженерные сети в границах МО Подгородне-Покровский сельсовет Оренбургского района Оренбургской области"
Изм.	Кол.уч	Лист	N док.	Подпись	Дата	
Разработал		Файзуллин			09.17	Проект планировки и проект межевания территории Обосновательная часть
Проверил						Стадия: П; Лист: 4; Листов: 9
						Схема границ зон с особыми условиями использования территории М 1:1000
Утвердил		Волков			09.17	ООО "Региональный кадастровый центр"

Схема границ зон с особыми условиями использования территории М 1:1000

Линия сводки с листом №4

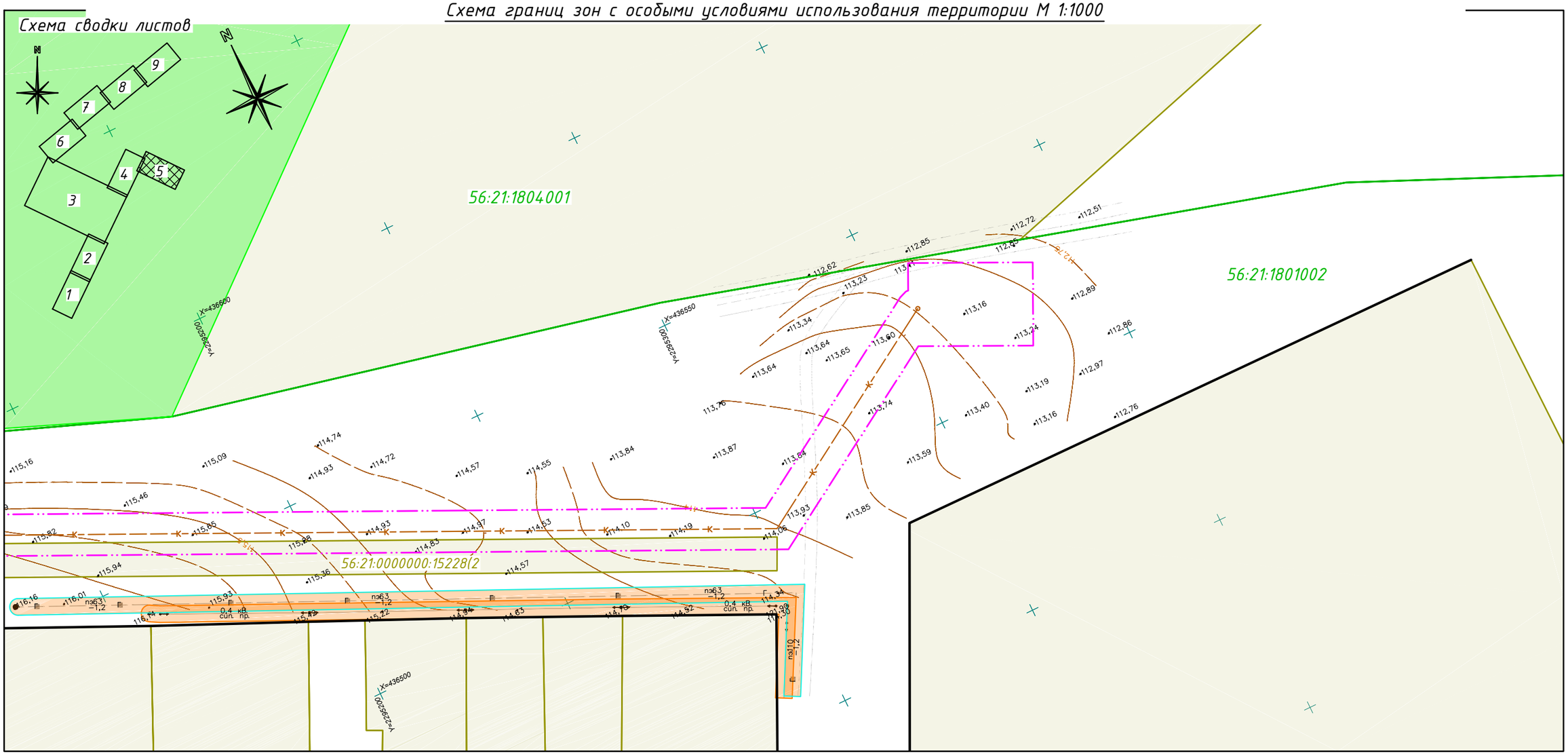

Условные обозначения

	– граница проектирования
	– красная линия
В	– проектируемый линейный объект (водопровод)
К	– проектируемый линейный объект (канализация)
	– проектируемый линейный объект (линии электропередач)
	– проектируемый линейный объект (линии связи)
	– природоохранная зона оврага "Урочище Крутой обрыв"
	– зоны с особыми условиями использования территории
	– границы кадастрового деления
56:21:1801002:561	– кадастровый номер земельного участка, согласно сведениям ГКН на 21.08.17 г.
56:21:1801002	– номер кадастрового квартала, согласно сведениям ГКН на 21.08.17 г.

Примечания:

В границах зоны планируемого размещения линейного объекта "Инженерные сети в границах МО Подгородне-Покровский сельсовет Оренбургского района Оренбургской области", отсутствуют:

– границы зон планируемого размещения объектов социально-культурного и коммунально-бытового назначения, а также иные объекты капитального строительства;

– границы зон планируемого размещения объектов федерального, регионального и местного значения.

Граница зоны планируемого размещения комплекса линейных объектов совпадает с границей проектирования.

						136-17.07.02-ППиМТ		
						Проект планировки и проект межевания территории линейного объекта "Инженерные сети в границах МО Подгородне-Покровский сельсовет Оренбургского района Оренбургской области"		
Изм.	Кол.уч	Лист	N док.	Подпись	Дата			
Разработал		Файзуллин			09.17	Проект планировки и проект межевания территории Обосновательная часть	Стадия	Лист	Листов
Проверил							П	5	9
						Схема границ зон с особыми условиями использования территории М 1:1000	ООО "Региональный кадастровый центр"	
Утвердил		Волков			09.17			

Проект планировки и проект межевания территории линейного объекта "Инженерные сети в границах МО Подгородне-Покровский сельсовет Оренбургского района Оренбургской области"

Схема границ зон с особыми условиями использования территории М 1:1000

Схема сводки листов

Линия сводки с листом №3

Линия сводки с листом №7

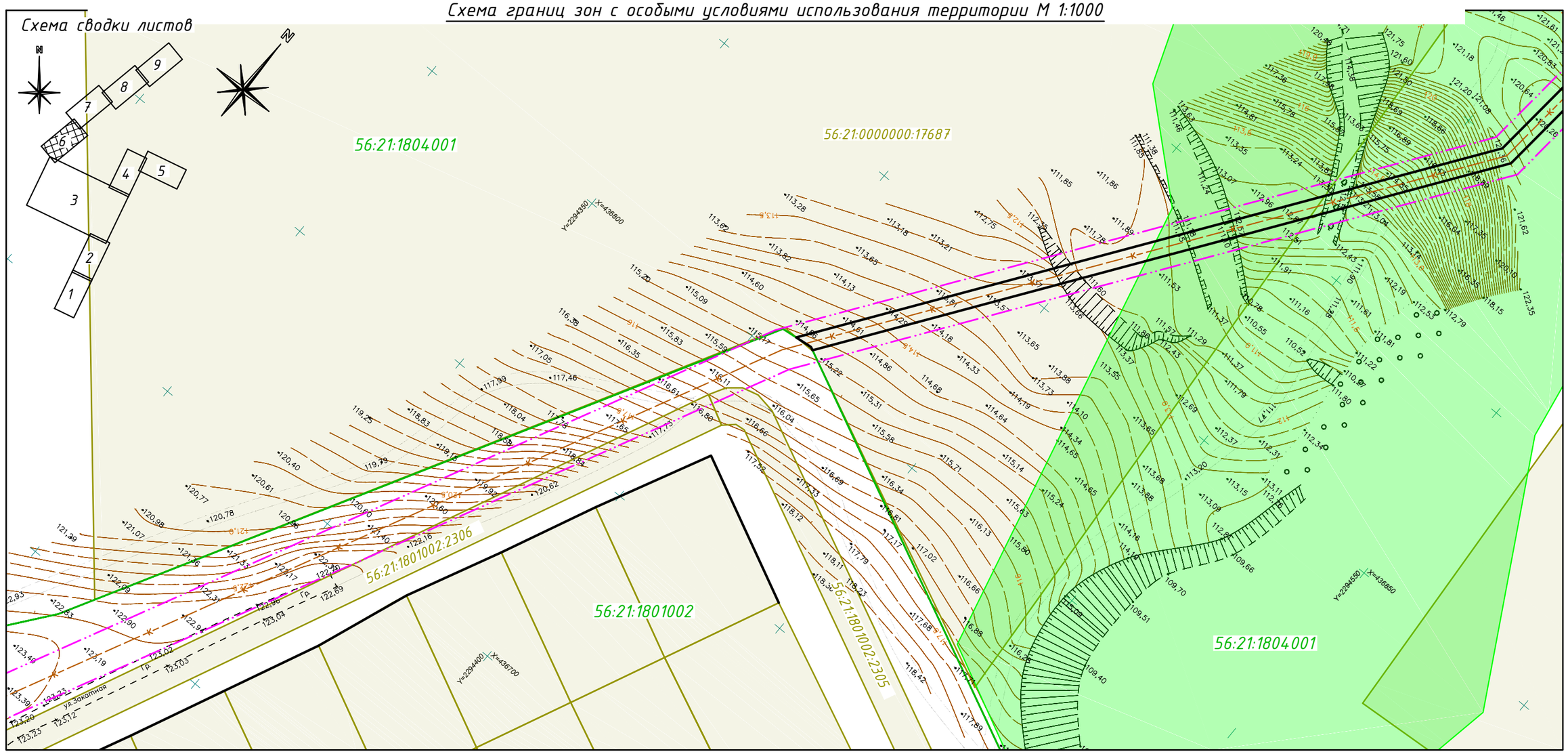

Условные обозначения

	– граница проектирования
	– красная линия
	– проектируемый линейный объект (водопровод)
	– проектируемый линейный объект (канализация)
	– проектируемый линейный объект (линии электропередач)
	– проектируемый линейный объект (линии связи)
	– природоохранная зона оврага "Урочище Крутой обрыв"
	– зоны с особыми условиями использования территории
	– границы кадастрового деления
56:21:1801002:561	– кадастровый номер земельного участка, согласно сведениям ГКН на 21.08.17 г.
56:21:1801002	– номер кадастрового квартала, согласно сведениям ГКН на 21.08.17 г.

Примечания:

В границах зоны планируемого размещения линейного объекта "Инженерные сети в границах МО Подгородне-Покровский сельсовет Оренбургского района Оренбургской области", отсутствуют:

- границы зон планируемого размещения объектов социально-культурного и коммунально-бытового назначения, а также иные объекты капитального строительства;
- границы зон планируемого размещения объектов федерального, регионального и местного значения.

Граница зоны планируемого размещения комплекса линейных объектов совпадает с границей проектирования.

						136-17.07.02-ППиМТ		
						Проект планировки и проект межевания территории линейного объекта "Инженерные сети в границах МО Подгородне-Покровский сельсовет Оренбургского района Оренбургской области"		
Изм.	Кол.уч	Лист	N док.	Подпись	Дата			
Разработал		Файзуллин			09.17	Проект планировки и проект межевания территории Обосновательная часть	Стадия	Лист	Листов
Проверил							П	6	9
Утвердил		Волков			09.17	Схема границ зон с особыми условиями использования территории М 1:1000	ООО "Региональный кадастровый центр"		

Схема границ зон с особыми условиями использования территории М 1:1000

Схема сводки листов

Линия сводки с листом №6

Линия сводки с листом №8

56:21:1809004

56:21:0000000:17848

56:21:1804001

56:21:1810001

Y=2294600 X=437100

Y=2294700 X=437200

Y=2294550 X=436850

Ж/б труба ⌀1.5 м

Условные обозначения

	– граница проектирования
	– красная линия
	– проектируемый линейный объект (водопровод)
	– проектируемый линейный объект (канализация)
	– проектируемый линейный объект (линии электропередач)
	– проектируемый линейный объект (линии связи)
	– природоохранная зона оврага "Урочище Крутой обрыв"
	– зоны с особыми условиями использования территории
	– границы кадастрового деления
56:21:1801002:561	– кадастровый номер земельного участка, согласно сведениям ГКН на 21.08.17 г.
56:21:1801002	– номер кадастрового квартала, согласно сведениям ГКН на 21.08.17 г.

Примечания:

В границах зоны планируемого размещения линейного объекта "Инженерные сети в границах МО Подгородне-Покровский сельсовет Оренбургского района Оренбургской области", отсутствуют:

- границы зон планируемого размещения объектов социально-культурного и коммунально-бытового назначения, а также иные объекты капитального строительства;
- границы зон планируемого размещения объектов федерального, регионального и местного значения.

Граница зоны планируемого размещения комплекса линейных объектов совпадает с границей проектирования.

						136-17.07.02-ППиМТ
						Проект планировки и проект межевания территории линейного объекта "Инженерные сети в границах МО Подгородне-Покровский сельсовет Оренбургского района Оренбургской области"
Изм.	Кол.уч	Лист	N док.	Подпись	Дата	
Разработал		Файзуллин			09.17	Проект планировки и проект межевания территории Обосновательная часть
Проверил						Стадия: П; Лист: 7; Листов: 9
						Схема границ зон с особыми условиями использования территории М 1:1000
Утвердил		Волков			09.17	ООО "Региональный кадастровый центр"

Схема границ зон с особыми условиями использования территории М 1:1000

Схема сводки листов

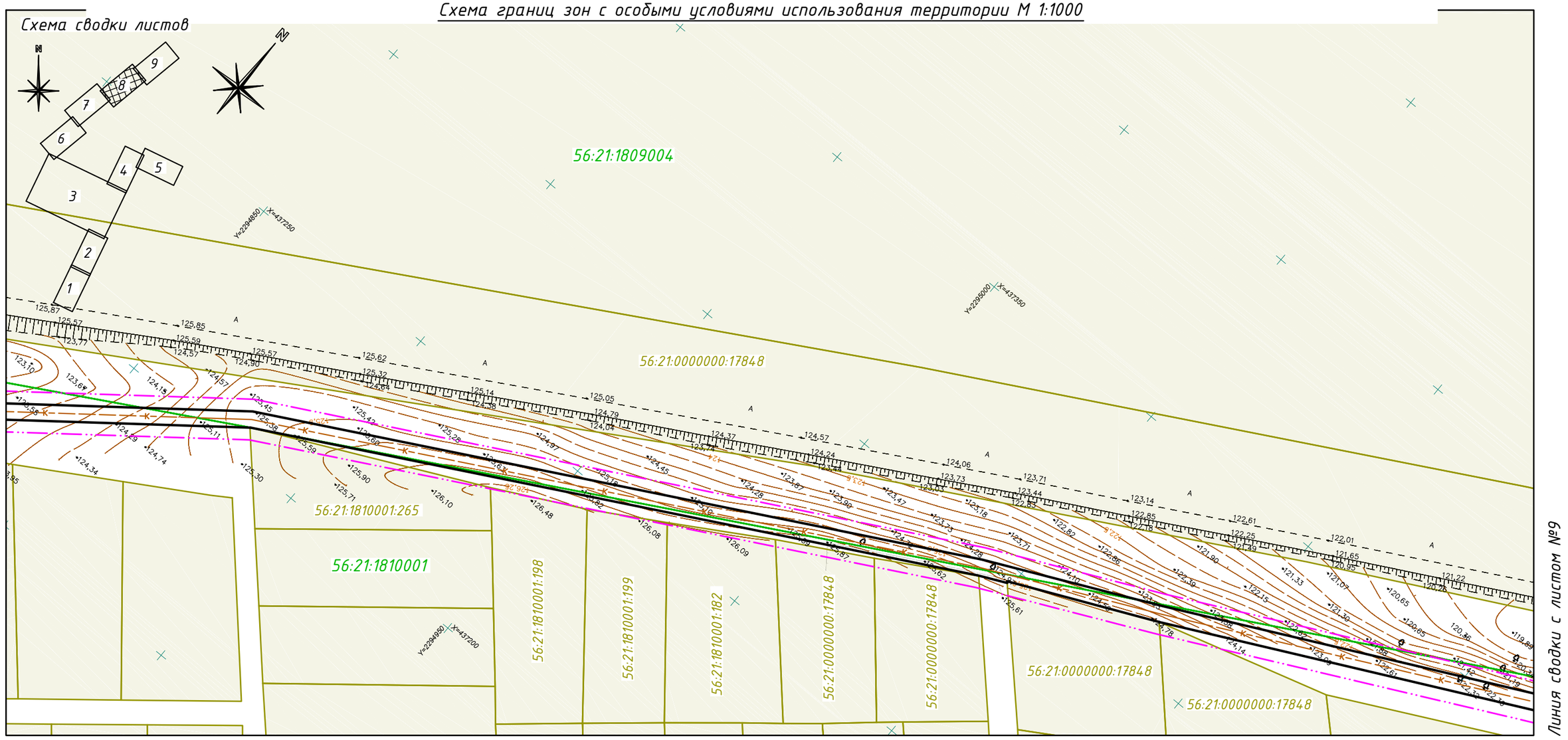

Условные обозначения

	– граница проектирования
	– красная линия
	– проектируемый линейный объект (водопровод)
	– проектируемый линейный объект (канализация)
	– проектируемый линейный объект (линии электропередач)
	– проектируемый линейный объект (линии связи)
	– природоохранная зона оврага "Урочище Крутой обрыв"
	– зоны с особыми условиями использования территории
	– границы кадастрового деления
56:21:1801002:561	– кадастровый номер земельного участка, согласно сведениям ГКН на 21.08.17 г.
56:21:1801002	– номер кадастрового квартала, согласно сведениям ГКН на 21.08.17 г.

Примечания:

В границах зоны планируемого размещения линейного объекта "Инженерные сети в границах МО Подгородне-Покровский сельсовет Оренбургского района Оренбургской области", отсутствуют:

- границы зон планируемого размещения объектов социально-культурного и коммунально-бытового назначения, а также иные объекты капитального строительства;
- границы зон планируемого размещения объектов федерального, регионального и местного значения.

Граница зоны планируемого размещения комплекса линейных объектов совпадает с границей проектирования.

						136-17.07.02-ППиМТ		
						Проект планировки и проект межевания территории линейного объекта "Инженерные сети в границах МО Подгородне-Покровский сельсовет Оренбургского района Оренбургской области"		
Изм.	Кол.уч	Лист	N док.	Подпись	Дата			
Разработал		Файзуллин			09.17	Проект планировки и проект межевания территории Обосновательная часть	Стадия	Лист	Листов
Проверил							П	8	9
						Схема границ зон с особыми условиями использования территории М 1:1000	ООО "Региональный кадастровый центр"	
Утвердил		Волков			09.17			

Проект планировки и проект межевания территории линейного объекта "Инженерные сети в границах МО Подгородне-Покровский сельсовет Оренбургского района Оренбургской области"

Схема границ зон с особыми условиями использования территории М 1:1000

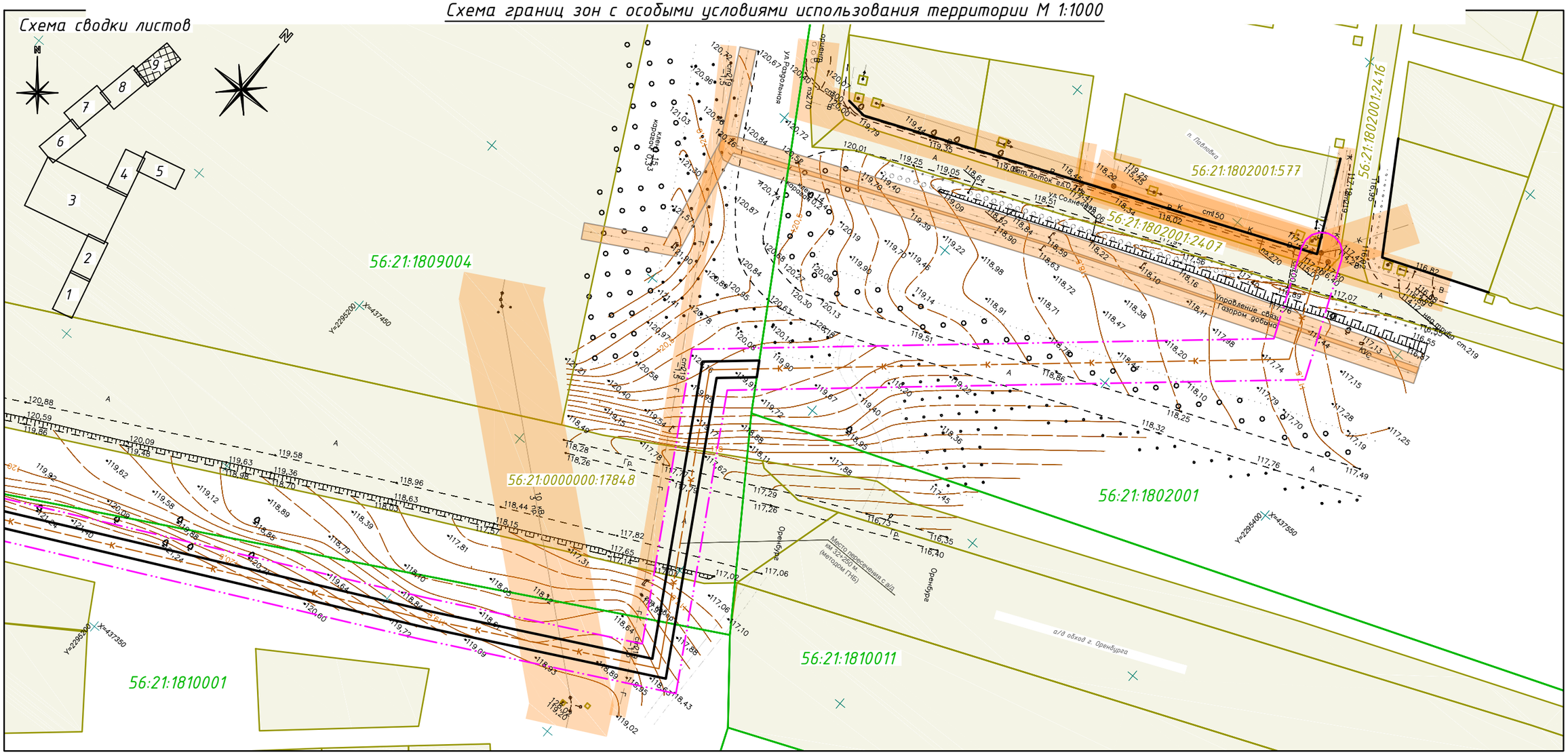

Условные обозначения	
	– граница проектирования
	– красная линия
	– проектируемый линейный объект (водопровод)
	– проектируемый линейный объект (канализация)
	– проектируемый линейный объект (линии электропередач)
	– проектируемый линейный объект (линии связи)
	– природоохранная зона оврага "Урочище Крутой обрыв"
	– зоны с особыми условиями использования территории
	– границы кадастрового деления
56:21:1801002:561	– кадастровый номер земельного участка, согласно сведениям ГКН на 21.08.17 г.
56:21:1801002	– номер кадастрового квартала, согласно сведениям ГКН на 21.08.17 г.

Примечания:

В границах зоны планируемого размещения линейного объекта "Инженерные сети в границах МО Подгородне-Покровский сельсовет Оренбургского района Оренбургской области", отсутствуют:

- границы зон планируемого размещения объектов социально-культурного и коммунально-бытового назначения, а также иные объекты капитального строительства;
- границы зон планируемого размещения объектов федерального, регионального и местного значения.

Граница зоны планируемого размещения комплекса линейных объектов совпадает с границей проектирования.

Изм.	Кол.уч	Лист	N док.	Подпись	Дата
Разработал		Файзуллин			09.17
Проверил					
Утвердил		Волков			09.17

136-17.07.02-ППиМТ

Проект планировки и проект межевания территории линейного объекта "Инженерные сети в границах МО Подгородне-Покровский сельсовет Оренбургского района Оренбургской области"

Проект планировки и проект межевания территории
Обосновательная часть

Стадия	Лист	Листов
П	9	9

Схема границ зон с особыми условиями использования территории М 1:1000

ООО "Региональный кадастровый центр"