

Землеустроитель
Стоматину А. В.
1.11.18

Главе МО Подгородне-Покровский сельсовет
Оренбургского района Оренбургской области
Ю.В.Гомзову

от Мудигенко Людмила
Гибановки

адрес регистрации П. Покровка
ул. Самарская 65 кв 1

действующего по доверенности от _____

тел. 89033 675650

ЗАЯВЛЕНИЕ

Прошу дать разрешение на отклонение
предельных параметров разрешенного строи-
тельства на земельном участке по адресу
П. Покровка ул. Самарская 65 кв 1 путем
уменьшения расстояния со стороны ул.
Самарской с 5м до 1,5м, а расстояние
между мной домом и домом на соседнем
участке более 6 метров. В связи с тем
что участок имеет незначительную площадь
курортно-пляжного участка ул. на более удобном месте
в 2018 году строительство дома было начато
в 2008 году

1.11.2018 Людмила

дата


Администрация
муниципального образования
ПОДГОРОДНЕ-ПОКРОВСКИЙ СЕЛЬСОВЕТ
Оренбургского района
« 01 » 11 20 18 г.
Вх. № 346

Выписка из Единого государственного реестра недвижимости об основных характеристиках и зарегистрированных правах на объект недвижимости
 Сведения об основных характеристиках объекта недвижимости

В Единый государственный реестр недвижимости внесены следующие сведения:

Земельный участок			
<small>(вид объекта недвижимости)</small>			
Лист № <u> </u> Раздела <u>1</u>	Всего листов раздела <u>1</u> : <u> </u>	Всего разделов: <u> </u>	Всего листов выписки: <u> </u>
14.08.2018			
Кадастровый номер:		56:21:1801002:3877	

Номер кадастрового квартала:	56:21:1801002
Дата присвоения кадастрового номера:	14.08.2018
Ранее присвоенный государственный учетный номер:	данные отсутствуют
Адрес:	Российская Федерация, Оренбургская область, р-н Оренбургский, Подгородне-Покровский сельсовет, с. Подгородняя Покровка, ул. Самарская
Площадь:	600 +/- 9 кв. м
Кадастровая стоимость, руб.:	743280
Кадастровые номера расположенных в пределах земельного участка объектов недвижимости:	56:21:1801002:3532
Категория земель:	Земли населённых пунктов
Виды разрешенного использования:	для строительства жилого дома и ведения личного подсобного хозяйства
Статус записи об объекте недвижимости:	Сведения об объекте недвижимости имеют статус "актуальные"
Особые отметки:	Граница земельного участка пересекает границы земельных участков (земельного участка) с кадастровыми номерами (кадастровым номером) 56:21:1801002:3846, образование 2 земельных участков путём раздела земельного участка с кадастровым номером 56:21:1801002:3846 2033 155/18 12.07.2018
Получатель выписки:	Удовиченко Людмила Ивановна

ГОСУДАРСТВЕННЫЙ РЕГИСТРАТОР <small>(полное наименование должности)</small>		Коптева И.С. <small>(инициалы, фамилия)</small>
---	---	--

65a

Выписка из Единого государственного реестра недвижимости об основных характеристиках и зарегистрированных правах на объект недвижимости
 Сведения о зарегистрированных правах на объект недвижимости

Объект недвижимости: _____
 Вид участка: _____
 (вид объекта недвижимости)
 Ст № _____ Раздела 2 Всего листов раздела 2: _____ Всего разделов: _____ Всего листов выписки: _____
 Дата: 14.08.2018
 Кадастровый номер: 56:21:1801002:3877

1. Правообладатель (правообладатели):	1.1. Удовиченко Людмила Ивановна, дата рождения: 01.01.1957, место рождения: с. Козловка Новосергиевского района Оренбургской области, гражданство: Российская Федерация, СНИЛС: 137-910-918 77, паспорт гражданина Российской Федерации: серия 53 02 № 733748, выдан 12.03.2002 Отделом внутренних дел Дзержинского района гор. Оренбурга, код подразделения 562-045
2. Вид, номер и дата государственной регистрации права:	2.1. Собственность, № 56:21:1801002:3877-56/001/2018-1 от 14.08.2018
3. Документы-основания:	3.1. Соглашение о прекращении общей долевой собственности и выделе в натуре земельных участков от 09.08.2018; Соглашение о перераспределении земельных участков от 07.05.2018 №31
Ограничение прав и обременение объекта недвижимости:	
4.1.1. вид:	Прочие ограничения (обременения), ЛЭП-13 кв.м.. Запрещается посадка деревьев и строительство капитальных сооружений. Разрешается выполнение работ сторонними организациями.
дата государственной регистрации:	14.08.2018
номер государственной регистрации:	56:21:1801002:3877-56/001/2018-2
срок, на который установлено ограничение прав и обременение объекта:	не определен
лицо, в пользу которого установлено ограничение прав и обременение объекта:	не определено
основание государственной регистрации:	Постановление от 28.02.2012 №654-п, выдавший орган: Администрация муниципального образования Оренбургский район
5. Сведения о наличии решения об изъятии объекта недвижимости для государственных и муниципальных нужд:	данные отсутствуют
6. Сведения об осуществлении государственной регистрации прав без необходимого в силу закона согласия третьего лица, органа:	данные отсутствуют

ГОСУДАРСТВЕННЫЙ РЕГИСТРАТОР _____ Коптева И.С.
 (полное наименование должности) (инициалы, фамилия)





МИНИСТЕРСТВО ЭКОНОМИЧЕСКОГО РАЗВИТИЯ РОССИЙСКОЙ ФЕДЕРАЦИИ
ФЕДЕРАЛЬНАЯ СЛУЖБА ГОСУДАРСТВЕННОЙ РЕГИСТРАЦИИ,
КАДАСТРА И КАРТОГРАФИИ
(РОСРЕЕСТР)

Управление Федеральной службы государственной регистрации,
кадастра и картографии по Оренбургской области

СВИДЕТЕЛЬСТВО О ГОСУДАРСТВЕННОЙ РЕГИСТРАЦИИ ПРАВА

Дата выдачи: 31.05.2016

Документы-основания: • Договор дарения от 28.05.2016

Субъект (субъекты) права: Удовиченко Людмила Ивановна, дата рождения: 01.01.1957,
место рождения: с. Козловка Новосергиевского района Оренбургской области, гражданство:
Российская Федерация, СНИЛС: 137-910-918 77

Вид права: Собственность

Кадастровый(условный) номер: 56:21:1801002:3532

Объект права: Жилой дом, назначение: Жилой дом, площадь 42,5 кв.м., количество этажей: 1
, адрес (местонахождение) объекта: Российская Федерация, Оренбургская область,
Оренбургский район, Подгородне-Покровский сельсовет, с. Подгородняя Покровка, ул.
Самарская, дом № 65а.

Существующие ограничения (обременения) права: не зарегистрировано

О чем в Едином государственном реестре прав на недвижимое имущество и сделок с ним "31"
мая 2016 года сделана запись регистрации № 56-56/001-56/001/221/2016-865/2

Государственный регистратор



(подпись, м.п.)

Черненко А.С.

56-56/001-56/001/221/2016-865/2



Схема расположения здания (части здания) на земельном участке



56:21:1801002:3877



Условные обозначения:

-  - вновь образованная часть контура, сведения о которой достаточны для определения ее местоположения
-  - граница земельного участка

56:21:1801002:3877 - обозначение земельного участка