

Внесение изменений в проект планировки территории первого квартала первой очереди строительства на земельных участках с 11-18 ул.Привольная и с 20-26 ул.Благодатная в границах территории с.Павловка Подгородне-Покровского сельсовета Оренбургского района Оренбургской области

**Схема расположения проектируемого объекта в планировочной структуре с.Павловка**

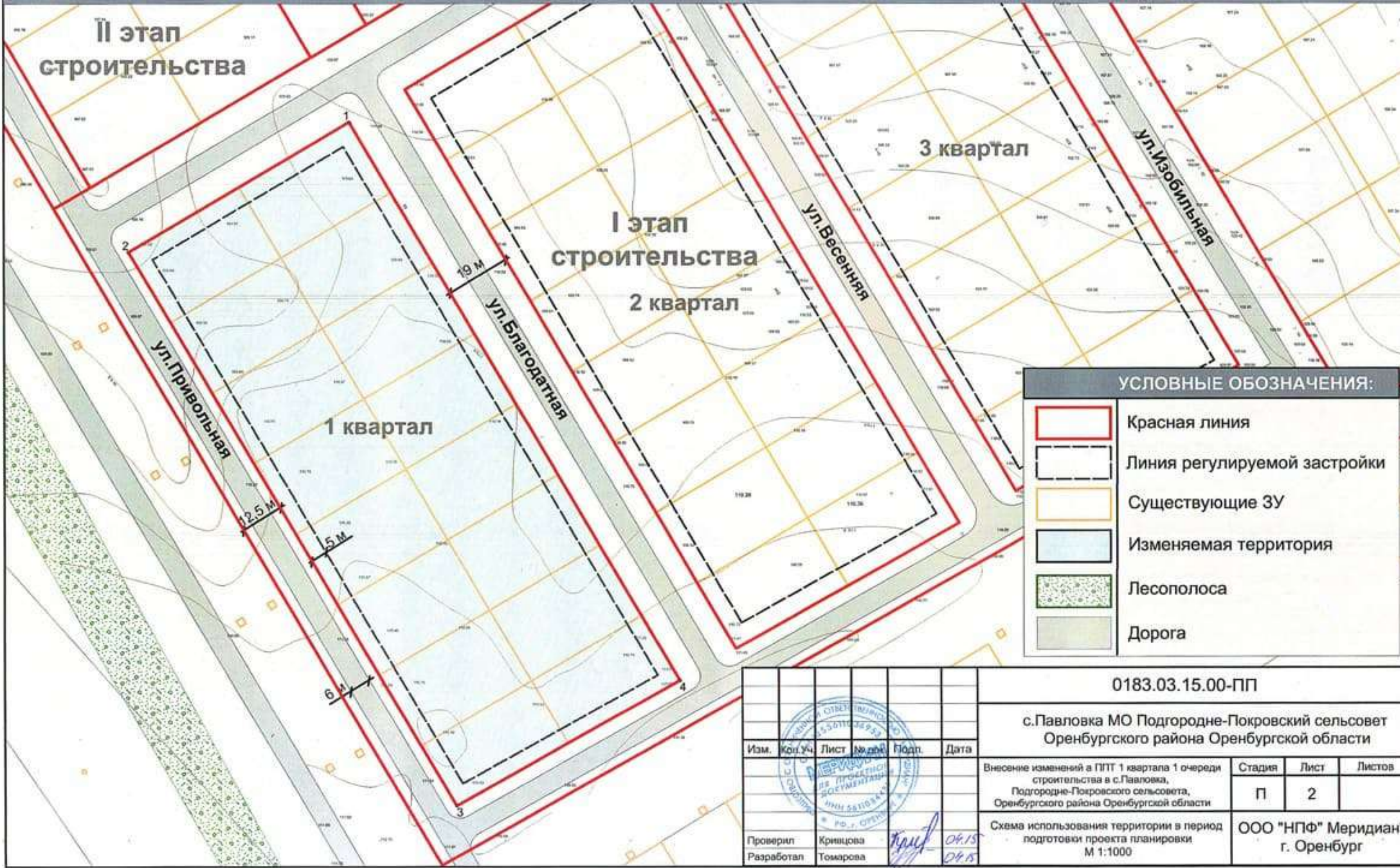


						<b>0183.03.15.00-ПП</b>			
						с.Павловка МО Подгородне-Покровский сельсовет Оренбургского района Оренбургской области			
Изм.	Коп.Уч	Лист	№ док.	Подп.	Дата	Внесение изменений в ППТ 1 квартала 1 очереди строительства в с.Павловка, Подгородне-Покровского сельсовета, Оренбургского района Оренбургской области	Стадия	Лист	Листов
							П	1	
Проверил	Крицкова			<i>Крицкова</i>	09.15	Схема расположения проектируемого объекта в структуре с.Павловка М 1:50 000	ООО "НПФ" Меридиан" г. Оренбург		
Разработал	Томарова			<i>Томарова</i>	09.15				



Внесение изменений в проект планировки территории первого квартала первой очереди строительства на земельных участках с 11-18 ул.Привольная и с 20-26 ул.Благодатная в границах территории с.Павловка Подгородне-Покровского сельсовета Оренбургского района Оренбургской области

Схема использования территории в период подготовки проекта планировки м 1:1000



УСЛОВНЫЕ ОБОЗНАЧЕНИЯ:

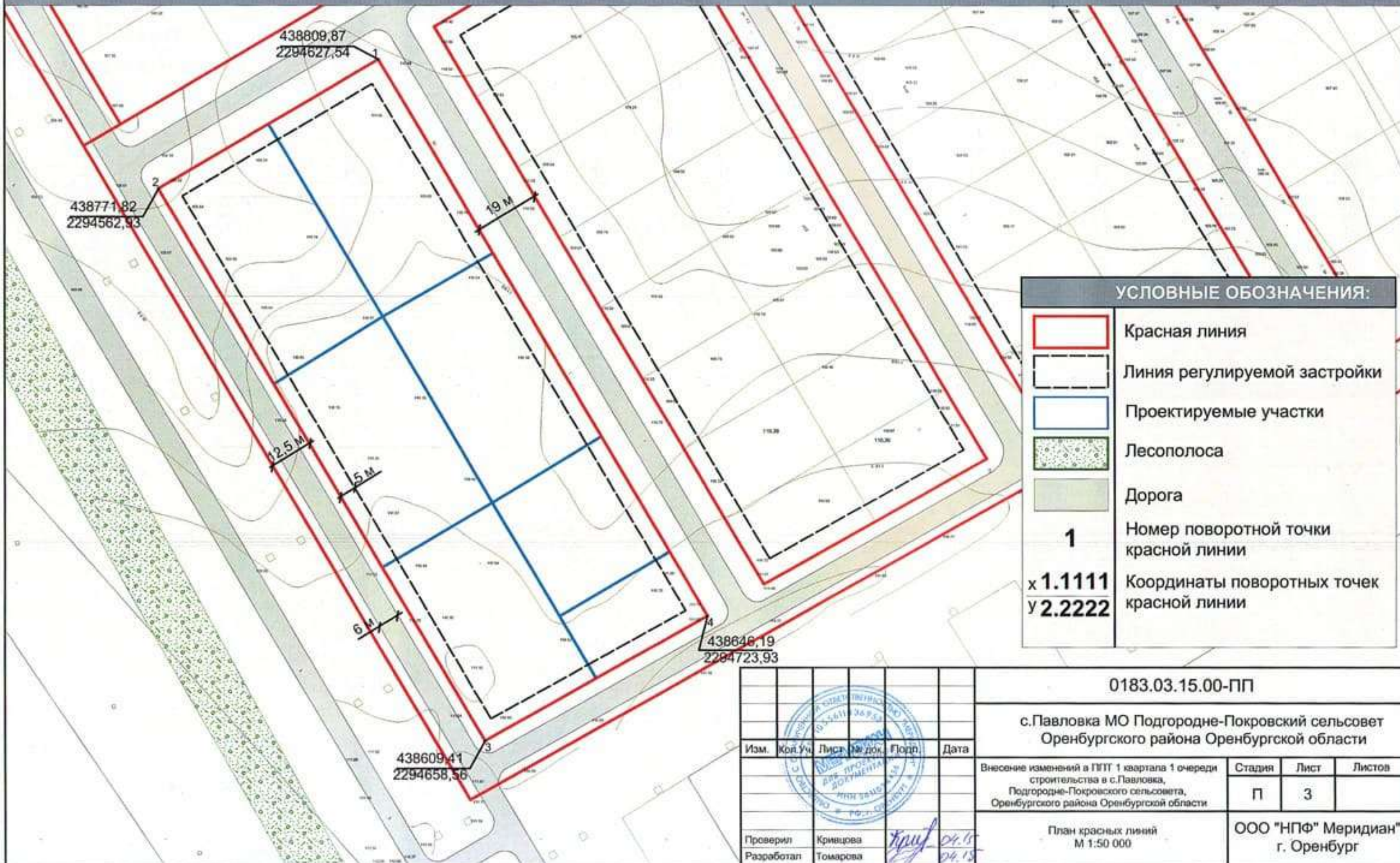
	Красная линия
	Линия регулируемой застройки
	Существующие ЗУ
	Изменяемая территория
	Лесополоса
	Дорога

0183.03.15.00-ПП					
с.Павловка МО Подгородне-Покровский сельсовет Оренбургского района Оренбургской области					
Изм.	Коп. Уч.	Лист	№ док.	Подп.	Дата
Внесение изменений в ППТ 1 квартала 1 очереди строительства в с.Павловка, Подгородне-Покровского сельсовета, Оренбургского района Оренбургской области				Стадия	Лист
				П	2
Схема использования территории в период подготовки проекта планировки М 1:1000				ООО "НПФ" Меридиан" г. Оренбург	
Проверил	Кривонова	[Signature]		04.15	
Разработал	Томарова	[Signature]		04.15	



Внесение изменений в проект планировки территории первого квартала первой очереди строительства на земельных участках с 11-18 ул.Привольная и с 20-26 ул.Благодатная в границах территории с.Павловка Подгородне-Покровского сельсовета Оренбургского района Оренбургской области

План красных линий м 1:1000



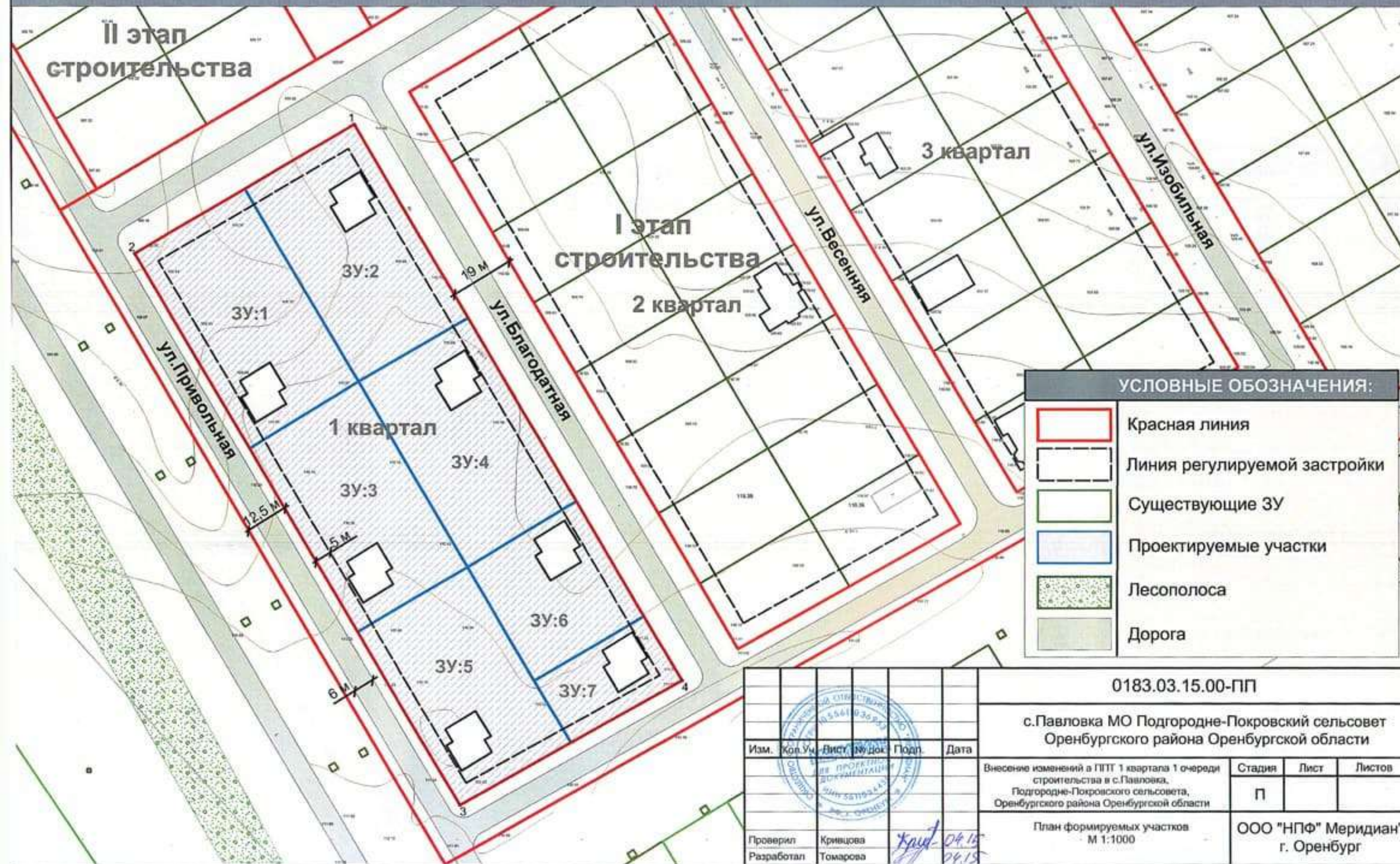
УСЛОВНЫЕ ОБОЗНАЧЕНИЯ:	
	Красная линия
	Линия регулируемой застройки
	Проектируемые участки
	Лесополоса
	Дорога
<b>1</b>	Номер поворотной точки красной линии
<b>x 1.1111</b>	Координаты поворотных точек красной линии
<b>y 2.2222</b>	

						0183.03.15.00-ПП			
						с.Павловка МО Подгородне-Покровский сельсовет Оренбургского района Оренбургской области			
Изм.	Кол. Уч.	Лист	№ док.	Подп.	Дата	Внесение изменений в ППТ 1 квартала 1 очереди строительства в с.Павловка, Подгородне-Покровского сельсовета, Оренбургского района Оренбургской области	Стадия	Лист	Листов
							П	3	
Проверил	Кривцова			<i>Кривцова</i>	24.15	План красных линий М 1:50 000	ООО "НПФ" Меридиан" г. Оренбург		
Разработал	Томарова			<i>Томарова</i>	24.15				



Внесение изменений в проект планировки территории первого квартала первой очереди строительства на земельных участках с 11-18 ул.Привольная и с 20-26 ул.Благодатная в границах территории с.Павловка Подгородне-Покровского сельсовета Оренбургского района Оренбургской области

План формируемых участков М1:1000



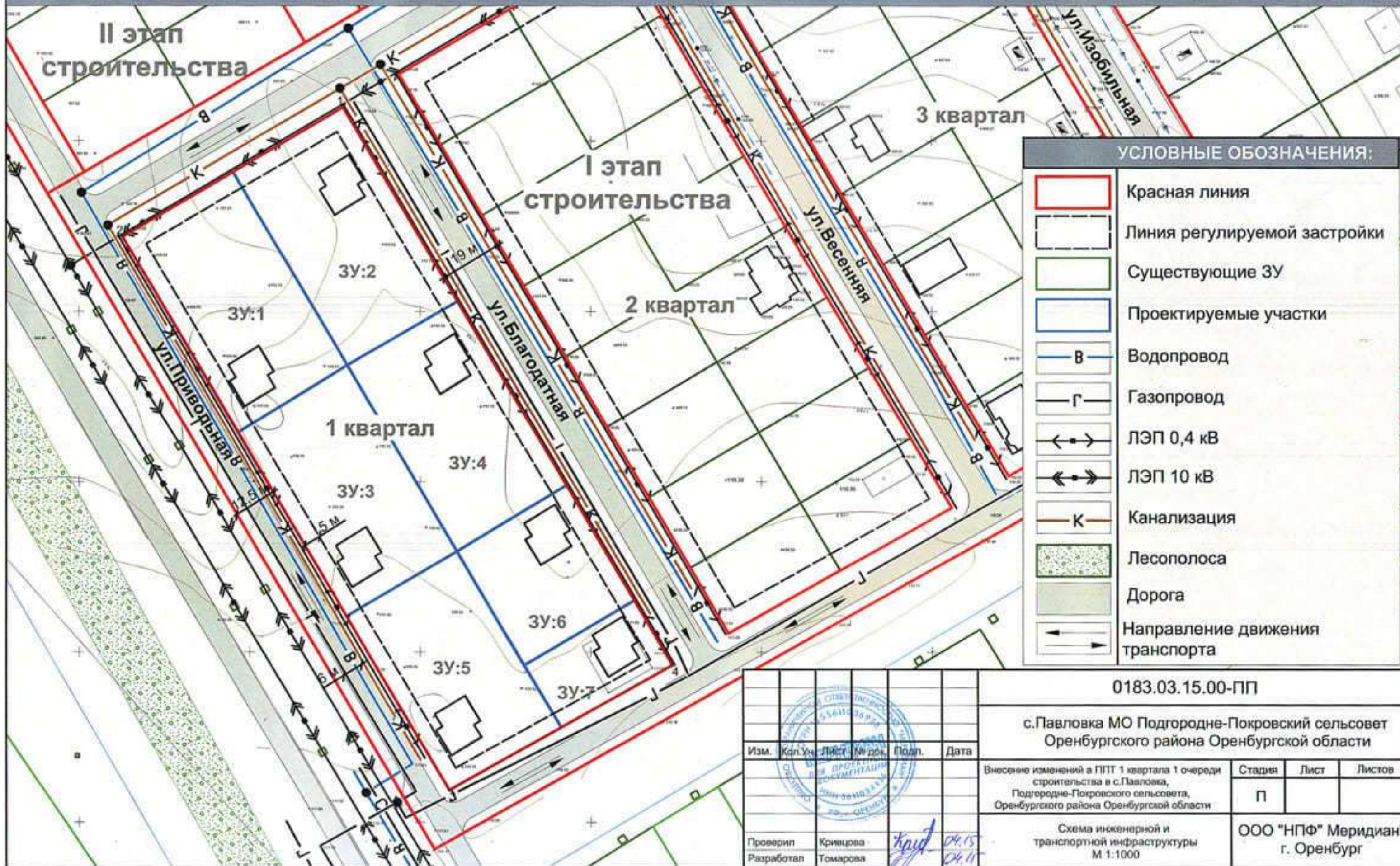
УСЛОВНЫЕ ОБОЗНАЧЕНИЯ:	
	Красная линия
	Линия регулируемой застройки
	Существующие ЗУ
	Проектируемые участки
	Лесополоса
	Дорога

0183.03.15.00-ПП						
с.Павловка МО Подгородне-Покровский сельсовет Оренбургского района Оренбургской области						
Изм.	Кол.Уч.	Листы	№ док.	Подп.	Дата	
Внесение изменений в ППТ 1 квартала 1 очереди строительства в с.Павловка, Подгородне-Покровского сельсовета, Оренбургского района Оренбургской области				Стадия	Лист	Листов
				П		
План формируемых участков М 1:1000				ООО "НПФ" Меридиан" г. Оренбург		
Проверил	Кривонова	Кривонова		04.15	04.15	
Разработал	Томарова					



Внесение изменений в проект планировки территории первого квартала первой очереди строительства на земельных участках с 11-18 ул.Привольная и с 20-26 ул.Благодатная в границах территории с.Павловка Подгородне-Покровского сельсовета Оренбургского района Оренбургской области

Схема инженерной и транспортной инфраструктуры М 1:1000



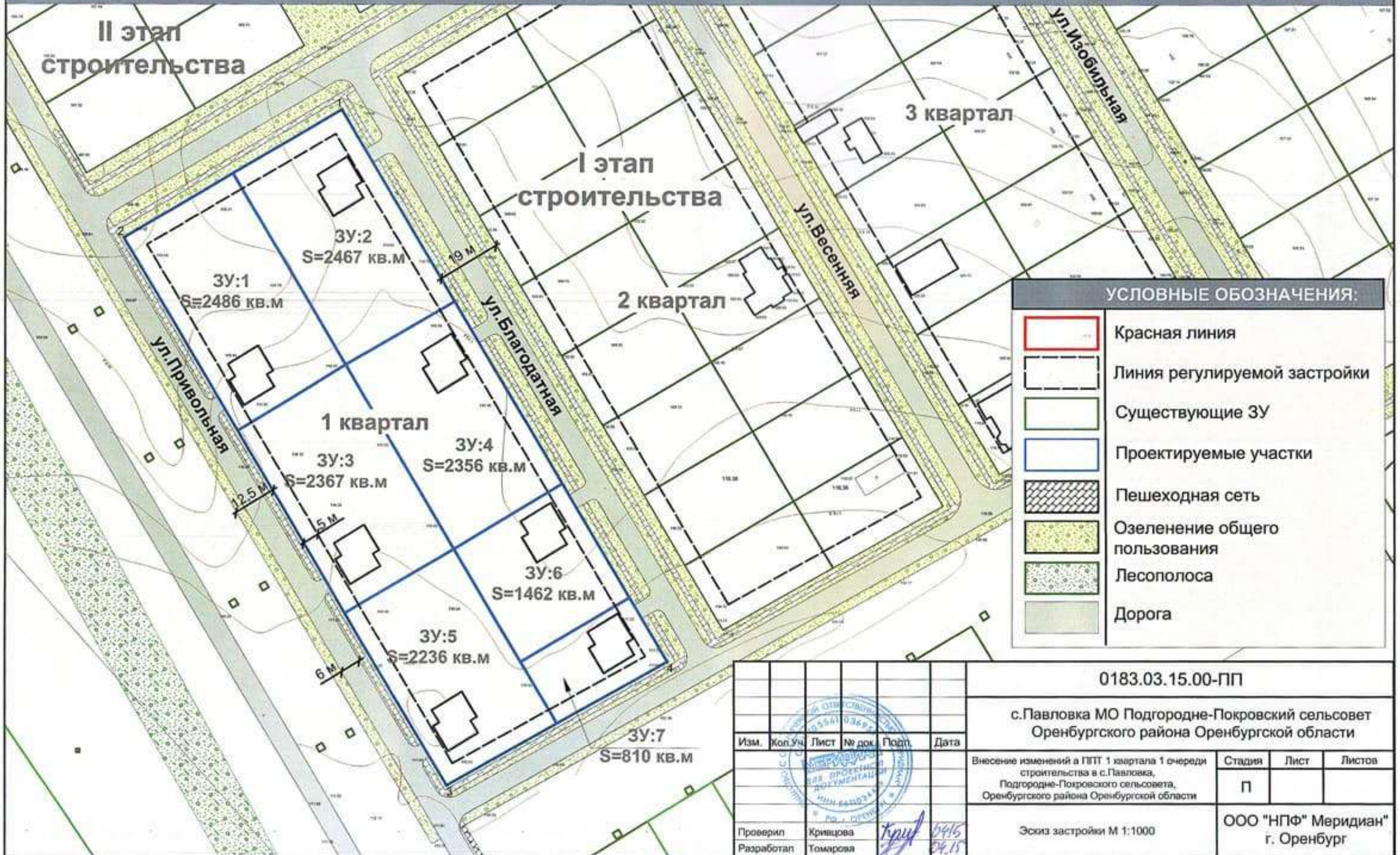
УСЛОВНЫЕ ОБОЗНАЧЕНИЯ:	
	Красная линия
	Линия регулируемой застройки
	Существующие ЗУ
	Проектируемые участки
	Водопровод
	Газопровод
	ЛЭП 0,4 кВ
	ЛЭП 10 кВ
	Канализация
	Лесополоса
	Дорога
	Направление движения транспорта

						0183.03.15.00-ПП			
						с.Павловка МО Подгородне-Покровский сельсовет Оренбургского района Оренбургской области			
Изм.	Кол. Ул.	Лист	№ док.	Подп.	Дата	Внесение изменений в ППТ 1 квартала 1 очереди строительства в с.Павловка, Подгородне-Покровского сельсовета, Оренбургского района Оренбургской области	Стадия	Лист	Листов
							П		
Проверил	Крицера			<i>Крицера</i>	04.15	Схема инженерной и транспортной инфраструктуры М 1:1000	ООО "НПФ" Меридиан" г. Оренбург		
Разработал	Томарова				04.11				



Внесение изменений в проект планировки территории первого квартала первой очереди строительства на земельных участках с 11-18 ул.Привольная и с 20-26 ул.Благодатная в границах территории с.Павловка Подгородне-Покровского сельсовета Оренбургского района Оренбургской области

Эскиз застройки М 1:1000

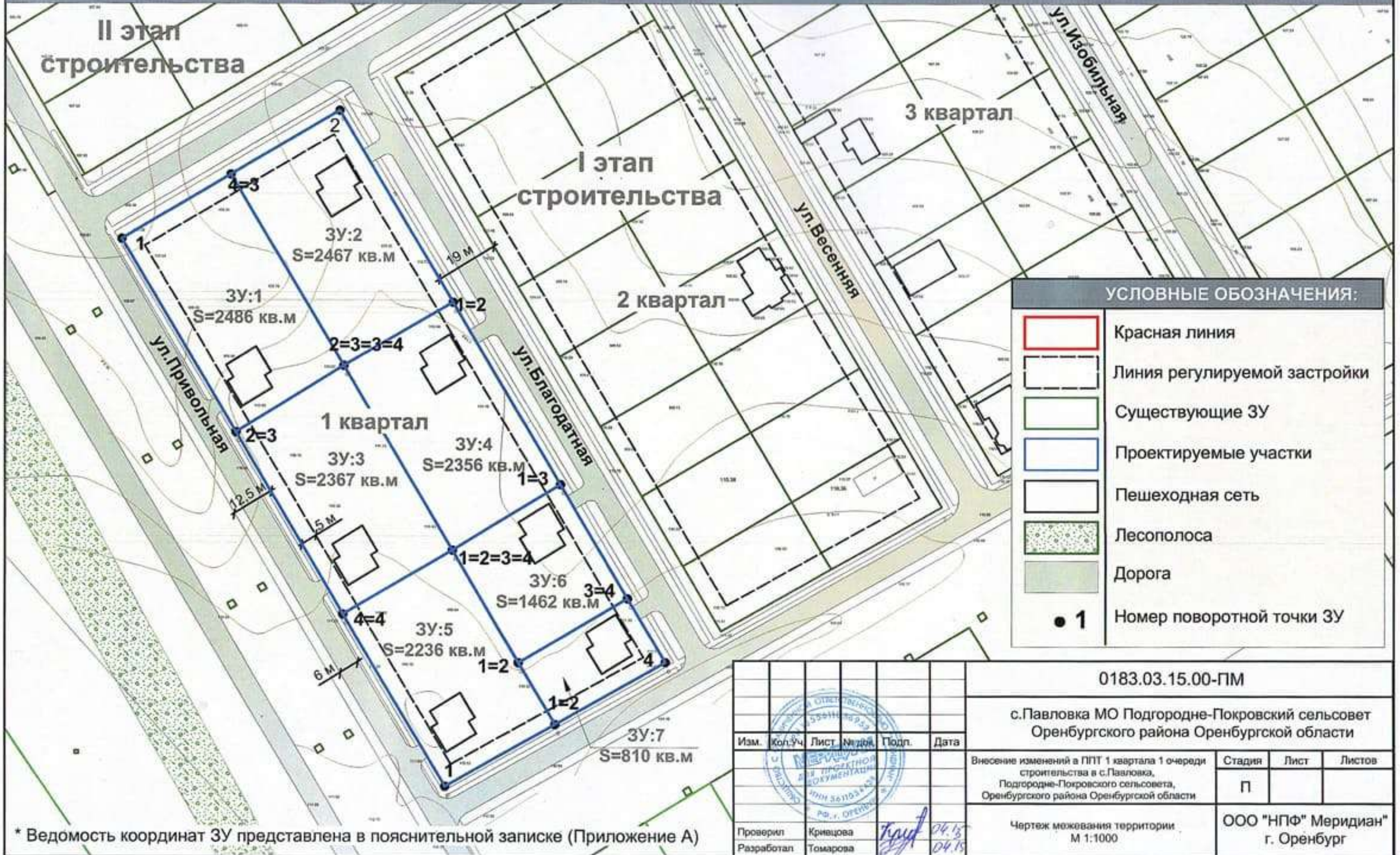


						0183.03.15.00-ПП			
						с.Павловка МО Подгородне-Покровский сельсовет Оренбургского района Оренбургской области			
Изм.	Кол.Уч.	Лист	№ док.	Подп.	Дата	Внесение изменений в ППТ 1 квартала 1 очереди строительства в с.Павловка, Подгородне-Покровского сельсовета, Оренбургского района Оренбургской области	Стадия	Лист	Листов
							П		
Проверил	Кривцова			<i>Кривцова</i>	04.15	Эскиз застройки М 1:1000	ООО "НПФ" Меридиан" г. Оренбург		
Разработал	Томарова				04.15				



Внесение изменений в проект планировки территории первого квартала первой очереди строительства на земельных участках с 11-18 ул.Привольная и с 20-26 ул.Благодатная в границах территории с.Павловка Подгородне-Покровского сельсовета Оренбургского района Оренбургской области

Чертеж межевания территории М 1:1000



\* Ведомость координат ЗУ представлена в пояснительной записке (Приложение А)