

Главе МО Подгородне-Покровский сельсовет  
Оренбургского района Оренбургской области  
Ю.В.Гомзову

от Сарасовой Светланы  
Александровны

адрес регистрации с. П. Подгородна  
пер. Аметистовый д. 6

действующего по доверенности от \_\_\_\_\_

тел. 89328473232 Тарел

### ЗАЯВЛЕНИЕ

Я являюсь собственником земельного участка пер. самоцветный №183 прошу изменить вид разрешенного использования с «для ведения личного подсобного хозяйства» на «блокированные жилые застройки» код 2.3 такое изменение не обходимо в связи с тем что на данном земельном участке планируется строительство жилого дома с фундаментами блоками.  
А прилагается записка извещения

Сек. Сарасова СВ  
24 03 2020 дата

Администрация  
муниципального образования  
подгородне-покровский сельсовет  
Оренбургского района  
« 24 » 03 2020 г.  
Вх. № 110

**ФИЛИАЛ ФЕДЕРАЛЬНОГО ГОСУДАРСТВЕННОГО БЮДЖЕТНОГО УЧРЕЖДЕНИЯ "ФЕДЕРАЛЬНАЯ КАДАСТРОВАЯ ПАЛАТА ФЕДЕРАЛЬНОЙ СЛУЖБЫ ГОСУДАРСТВЕННОЙ РЕГИСТРАЦИИ, КАДАСТРА И КАРТОГРАФИИ" ПО ОРЕНБУРГСКОЙ ОБЛАСТИ**

(полное наименование органа регистрации прав)


Раздел 1

Выписка из Единого государственного реестра недвижимости об основных характеристиках и зарегистрированных правах на объект недвижимости  
 Сведения об основных характеристиках объекта недвижимости

На основании запроса от 05.03.2020 г. поступившего на рассмотрение 05.03.2020 г. сообщаем, что согласно записи Единого государственного реестра недвижимости:

Земельный участок		<small>(на объект недвижимости)</small>	
Лист № 1 Раздела 1	Всего листов раздела 1: 1	Всего разделов: 3	Всего листов выписки: 3
11.03.2020 № 56/000/003/2020-4366			
Кадастровый номер:	56-21-1801002-1224		

Номер кадастрового квартала:	56-21-1801002
Дата присвоения кадастрового номера:	23.05.1995
Ранее присвоенный государственный учетный номер:	данные отсутствуют
Адрес:	Оренбургская обл, р-н Оренбургский, Погородице-Покровский сельсовет, с Погородица Покровка, пер Самолетный, участок № 183
Площадь:	1537 кв. м
Кадастровая стоимость, руб.:	1904035.60
Кадастровые номера расположенных в пределах земельного участка объектов недвижимости:	56-21-1801002-2588, 56-21-1801002-1475
Категория земель:	Земли населенных пунктов
Виды разрешенного использования:	для ведения личного подсобного хозяйства
Статус записи об объекте недвижимости:	Сведения об объекте недвижимости имеют статус "актуальные, ранее учтенные"
Особые отметки:	данные отсутствуют
Получатель выписки:	Сараева Светлана Александровна



(полное наименование организации)

(подпись, фамилия)


116-3311

Выписка из Единого государственного реестра недвижимости об основных характеристиках и зарегистрированных правах на объект недвижимости  
 Сведения о зарегистрированных правах на объект недвижимости

Раздел 2

Земельный участок	
Лист № <u>1</u> Раздела <u>2</u>	Всего листов раздела <u>2</u> : <u>1</u>
11.03.2020 № 56/000/003/2020-4366	Всего разделов: <u>3</u>
Кадастровый номер:	<u>56:21:1801002:1224</u>

Сарая Светлана Алексеевна, дата рождения: 06.03.1968, место рождения: Оренбургская обл., Оренбургский р-н, с. Подгородняя Покровка, гражданство: Российская Федерация, СНИЛС: 071-017-118 08, паспорт гражданина Российской Федерации: серия 53 01 № 617225, выдан 24.12.2001 Оренбургский РОВД Оренбургской области, код подразделения 562-028, почтовый адрес: Оренбургская область, Оренбургский район, с. Подгородняя Покровка, пер. Аметистовый, д.6	
1. Правообладатель (правообладатели):	2.1. Собственность, № 56-56-01/078/2011-040 от 18.03.2011
2. Вид, номер и дата государственной регистрации права:	1) Договор дарения от 10.03.2011, дата регистрации 18.03.2011, №56-56-01/078/2011-039
3. Документы-основания:	3.1.
Ограничение прав и обременение объекта недвижимости:	
вид:	Прочие ограничения (обременения), Обременения и ограничения в пользовании земельным участком: ЛЭП - 2 кв.м. Запрещается посадка деревьев и строительство капитальных сооружений. Разрешается выполнение работ сторонними организациями.
дата государственной регистрации:	04.03.2011
номер государственной регистрации:	56-56-01/020/2011-366
срок, на который установлено ограничение прав и обременение	не определен
4. 4.1.1. объекта:	не определено
лицо, в пользу которого установлено ограничение прав и обременение объекта:	не определено
основание государственной регистрации:	Постановление Главы муниципального образования Подгородне-Покровский сельсовет Оренбургского района Оренбургской области от 18.03.2010 №102-п; Постановление Главы муниципального образования Подгородне-Покровский сельсовет Оренбургского района Оренбургской области от 03.02.2011 №33-п
5. Сведения о наличии решения об изъятии объекта недвижимости для государственных и муниципальных нужд:	данные отсутствуют
6. Сведения об осуществлении государственной регистрации прав без необходимого в силу закона согласия третьего лица, органа:	данные отсутствуют
7. Сведения о невозможности государственной регистрации без личного участия правообладателя или его законного представителя:	данные отсутствуют
8. Правопритязания и сведения о наличии поступивших, но не рассмотренных заявлений о проведении государственной регистрации права (перехода, прекращения права), ограничения права объекта недвижимости, сделки в отношении объекта недвижимости:	отсутствуют
9. Сведения о невозможности государственной регистрации перехода, прекращения, ограничения права на земельный участок из земель сельскохозяйственного назначения:	данные отсутствуют



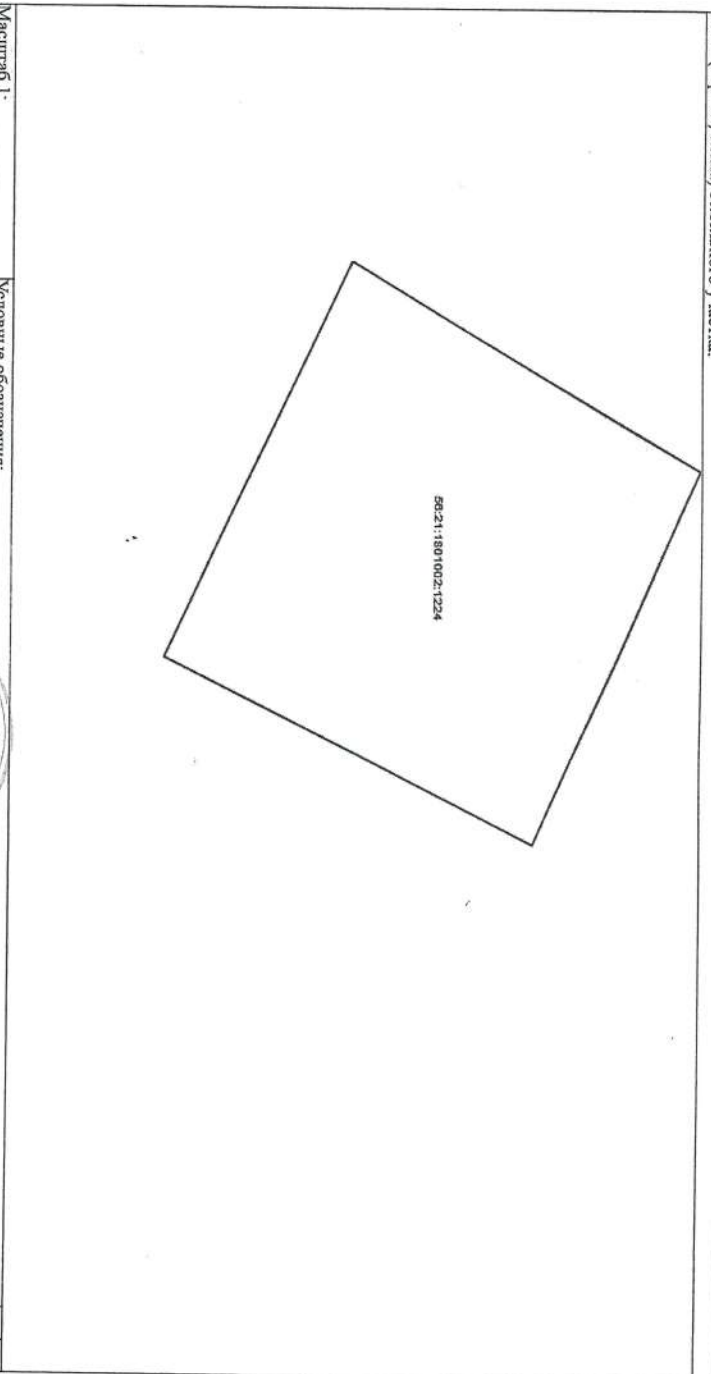
(полное наименование документа)

(инициалы, фамилия)

Описание местоположения земельного участка

Земельный участок	(наименование)		
Лист № 1 Раздела 3	Всего листов раздела 3: 1	Всего разделов: 3	Всего листов выписки: 3
11.03.2020 № 56/000/003/2020-4366			
Кадастровый номер:	56:21:1801002:1224		

План (чертеж, схема) земельного участка:



Масштаб 1: Условные обозначения:

(полное наименование местности)	(номер)	(наименование, фамилия)



12.03.2020 № 10  
 Подпись: *[Handwritten Signature]*  
 Инициалы: *[Handwritten Initials]*

ДОКУМЕНТ ПОДПИСАН  
 УСЛУЖИЕЙ КВАЛИФИЦИРОВАННОЙ  
 ЭЛЕКТРОННОЙ ПОДПИСЬЮ  
 Сертификатный номер  
 Сертификат: ID066700734AAAB954A2D267B275D02001  
 Коду выдан: Дашкова Елена Анатольевна  
 Срок действия: с 21.06.2019 по 21.09.2020

Выписка из Единого государственного реестра недвижимости об основных характеристиках и зарегистрированных правах на объект недвижимости  
(выписка об основных характеристиках объекта недвижимости)

На основании запроса от 13.03.2020 г. поступившего на рассмотрение 13.03.2020 г. сообщаем, что согласно выписке Единого государственного реестра недвижимости:

Объект незавершенного строительства		Итого объектов недвижимости	
Лист № 1	Раздела 1	Всего листов раздела 1: 1	Всего листов выписки: 2
18.03.2020 № 56/001/002/2020-2649		Всего разделов: 2	
Кадастровый номер:		56:21:1801002:2588	

Номер кадастрового квартала:	56:21:1801002
Дата присвоения кадастрового номера:	31.12.2013
Ранее присвоенный государственный учетный номер:	Условный номер: 56-56-01/020/2011-367, Инвентарный номер: 53.234.002.000597220
Адрес:	Оренбургская область, район Оренбургский, Подпорожье-покровский сельсовет, село Подпорожье Покровка, переулок Самовольный, уч. № 183
Степень готовности объекта незавершенного строительства, %	38
Основная характеристика объекта незавершенного строительства и ее проектируемое значение:	Площадь: 176,8 кв. м
Проектируемое назначение:	Жилое
Кадастровая стоимость, руб.:	данные отсутствуют
Кадастровые номера иных объектов недвижимости, в пределах которых расположен объект недвижимости:	56:21:1801002:1224
Статус записи об объекте недвижимости:	Сведения об объекте недвижимости имеют статус "актуальные, ранее учтенные"
Особые отметки:	Сведения необходимы для заполнения раздела 4 «Описание местоположения объекта недвижимости» отсутствуют
Получатель выписки:	Сараева Светлана Алексеевна

ИНЖЕНЕР (подпись) Ампилова О. (подпись) М.П. (подпись)

24 03 20  
Ампилова О.О.



Выписка из Единого государственного реестра недвижимости об основных характеристиках и зарегистрированных правах на объект недвижимости  
 (выписка о зарегистрированных правах)

Объект незавершенного строительства

Лист № 1 Раздела 2 Всего листов раздела 2 : 1 Всего листов выписки: 2

18.03.2020 № 56/001/002/2020-2649

Кадастровый номер: 56:21:1801002:2588

1. Правообладатель (правообладатели):	Сараева Светлана Алексеевна, дата рождения: 06.03.1968, место рождения: Оренбургская обл., Оренбургский р-н, с.Подгородняя Покровка, гражданство: Российская Федерация, СНИЛС: 071-017-118 08, паспорт гражданина Российской Федерации: серия 53 01 № 617225, выдан 24.12.2001 Оренбургским РОВД Оренбургской области, код подразделения 562-028, почтовый адрес: Оренбургская область, Оренбургский район, с.Подгородняя Покровка, пер.Аметистовый, д.6
2. Вид, номер и дата государственной регистрации права:	2.1. Собственность, № 56-56-01/078/2011-041 от 18.03.2011
3. Документы-основания:	3.1. сведения не предоставляются
4. Ограничение прав и обременение объекта недвижимости:	не зарегистрировано
5. Сведения о наличии решения об изъятии объекта недвижимости для государственных и муниципальных нужд:	данные отсутствуют
6. Сведения об осуществлении государственной регистрации прав без необходимого в силу закона согласия третьего лица, органа:	данные отсутствуют

ИНЖЕНЕР (подпись, наименование должности) Амфилогова О. (подпись, фамилия)

24.03.2020  
 Амфилова О.О. (подпись)  
 М.П.

ДОКУМЕНТ ПОДПИСАН  
 УСИЛЕННОЙ КВАЛИФИЦИРОВАННОЙ  
 ЭЛЕКТРОННОЙ ПОДПИСЬЮ  
 Серийный номер сертификата:  
 37 01 09 73 с4 0c d3 87 11 28 66 09 34 62  
 Коды выдан: Амфилогова Ольга  
 Витальевна  
 Срок действия: с 30.04.2019 по 30.07.2020