

Главе МО Подгородне-Покровский сельсовет
Оренбургского района Оренбургской области
М.В.Кабанову

от Киселевской
Александры Александровны

адрес регистрации _____

тел. _____

ЗАЯВЛЕНИЕ

Прошу предоставить разрешение на установку
открытого парковочного пространства
на земельном участке по адресу: А. Подгородна, ул. Рок.
Сейская от. 43 а кадастровый номер
от кадастровый номер от территории и. Рок.Сейская по
объекта недвижимости - земельный участок с кадастровый номер 4, 26 к/1,
наименование земельного участка в связи с тем, что при
установке знака разрешенного паркования, наименование
участка составляет 54 м и 74 м.

К/ / Киселевской А
02.12.2020 дата

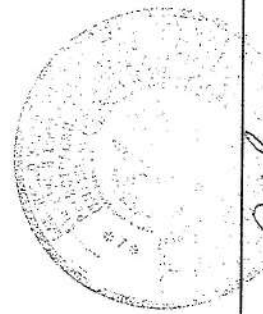
Администрация
муниципального образования
Подгородне-Покровский сельсовет
Оренбургского района
«02» 12 2020 г.
Вх. № 368

Выписка из Единого государственного реестра недвижимости об основных характеристиках и зарегистрированных правах на объект недвижимости

Сведения об основных характеристиках объекта недвижимости

В Единый государственный реестр недвижимости внесены следующие сведения:

Земельный участок			Раздел 1 Лист 1	
вид объекта недвижимости				
Лист №1 Раздел 1	Всего листов раздела 1: 1	Всего разделов: 3	Всего листов выписки: 3	
19 октября 2020г.				
Кадастровый номер: 56:21:1801002:3345				
Номер кадастрового квартала: 56:21:1801002				
Дата присвоения кадастрового номера: 26.05.2015				
Ранее присвоенный государственный учетный номер: данные отсутствуют				
Адрес (местоположение): Оренбургская обл, Оренбургский район, Подгородне-Покровский сельсовет, с. Подгородняя Покровка, ул. Российская, участок № 43а				
Площадь, м2: 726 +/- 9				
Кадастровая стоимость, руб: 899368.8				
Кадастровые номера расположенных в пределах земельного участка объектов недвижимости: данные отсутствуют				
Категория земель: Земли населенных пунктов				
Виды разрешенного использования: для ведения личного подсобного хозяйства и строительства жилого дома, для ведения личного подсобного хозяйства				
Статус записи об объекте недвижимости: Сведения об объекте недвижимости имеют статус "актуальные"				
Особые отметки: данные отсутствуют				
Получатель выписки: Хисамутдинова Альмира Фазуловна				



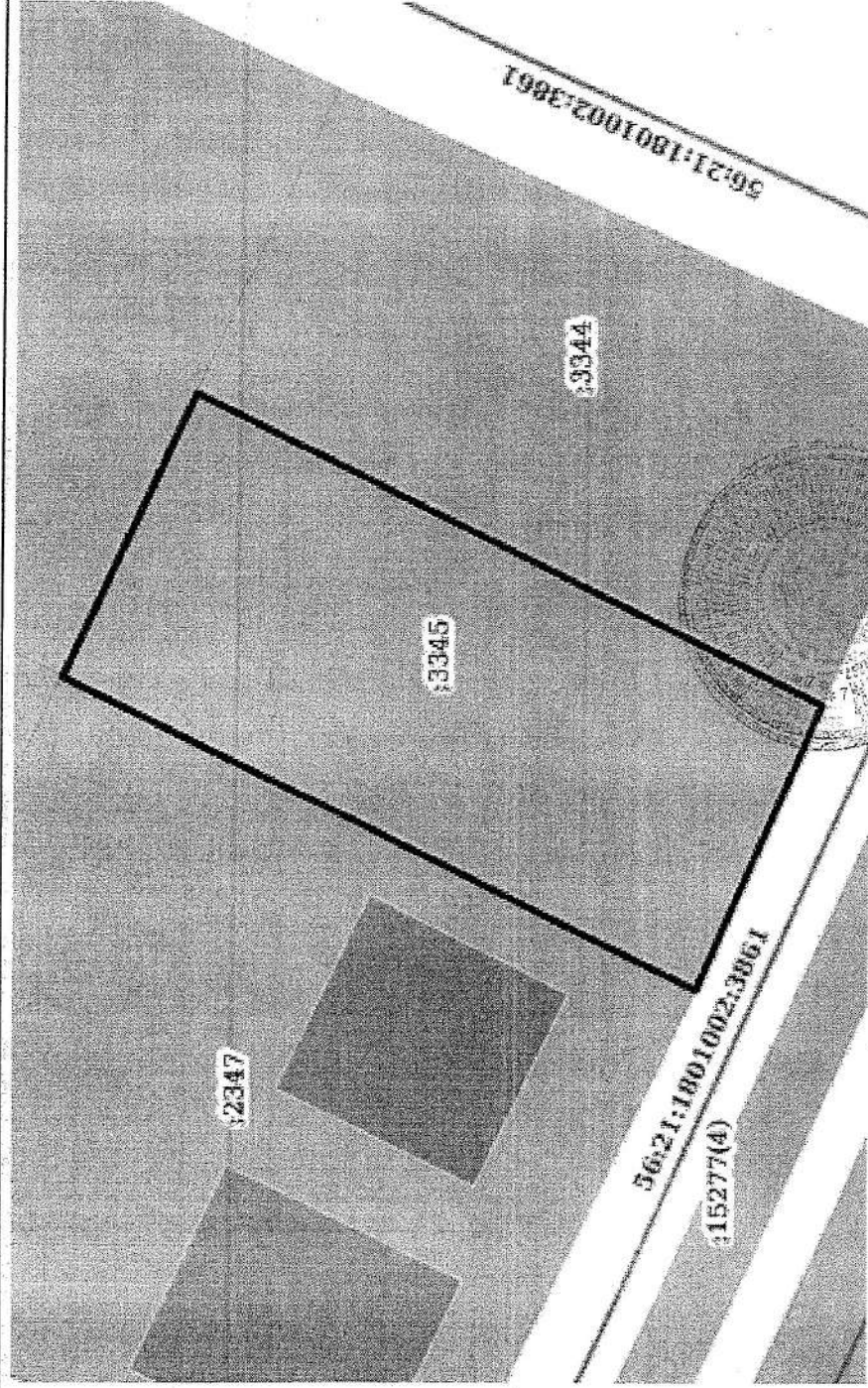
полное наименование должности	подпись	инициалы, фамилия
	<i>Альмира Фазуловна</i>	<i>Альмира Фазуловна</i>

М.П.

Выписка из Единого государственного реестра недвижимости об основных характеристиках и зарегистрированных правах на объект недвижимости
Описание местоположения земельного участка

Земельный участок			
вид объекта недвижимости			
Лист №1	Раздел 3	Всего листов раздела 3: 1	Всего разделов: 3
19 октября 2020г.		Всего листов выписки: 3	
Кадастровый номер: 56:21:1801002:3345			

План (чертеж, схема) земельного участка



Масштаб 1:400	Условные обозначения:	Подпись	инициалы, фамилия
		<i>[Signature]</i>	<i>[Signature]</i>
полное наименование должности		М.П.	

Кому:

Хисамутдиновой А.Ф.

Почтовый адрес: Оренбургская обл.,
г. Оренбург, мкр. п. Ростоши, ул. Самарская, д.
106

Адрес электронной почты:
(при наличии)

Уведомление

о соответствии указанных в уведомлении о планируемых
строительстве или реконструкции объекта индивидуального жилищного
строительства или садового дома параметров объекта индивидуального
жилищного строительства или садового дома установленным параметрам
и допустимости размещения объекта индивидуального жилищного
строительства или садового дома на земельном участке

«18» ноября 2020г.

1-2/1/2-585

По результатам рассмотрения уведомления о планируемых строительстве или реконструкции объекта индивидуального жилищного строительства или садового дома или уведомления об изменении параметров планируемого строительства или реконструкции объекта индивидуального жилищного строительства или садового дома (далее - уведомление),

направленного

(дата направления уведомления)

17.11.2020 г.

зарегистрированном

(дата и номер регистрации уведомления)

17.11.2020 г. № 1-2/1/1-697

уведомляем о соответствии указанных в уведомлении параметров объекта индивидуального жилищного строительства или садового дома установленным параметрам и допустимости размещения объекта индивидуального жилищного строительства или садового дома на земельном участке 56:21:1801002:3345, Оренбургская обл, Оренбургский район, Подгородне-Покровский сельсовет, с. Подгородняя Покровка, ул. Российская, участок № 43а (номер земельного участка (при наличии), адрес или описание местоположения земельного участка)

Начальник отдела
архитектуры и градостроительства

(подпись)

Н.А. Демченко

(расшифровка подписи)

(должность уполномоченного лица
Уполномоченного на выдачу разрешений
на строительство федерального органа
исполнительной власти, органа
исполнительной власти субъекта
Российской Федерации,
органа местного самоуправления)

М.П.

**Схема, расположения построенного, реконструированного объекта
капитального строительства, расположения сетей инженерно-
технического обеспечения в границах земельного участка и
планировочной организации земельного участка**

Адрес участка: Оренбургская область, Оренбургский район,
Подгородне-Покровский сельсовет, с. Подгородняя Покровка,
ул. Российская, уч. №43 а

Заказчик: Хисамутдинова Альмира Фазулловна

Схема подготовлена: МУП «Застройщик», начальник Резепкин Александр Иванович



20.11.2020

(дата)

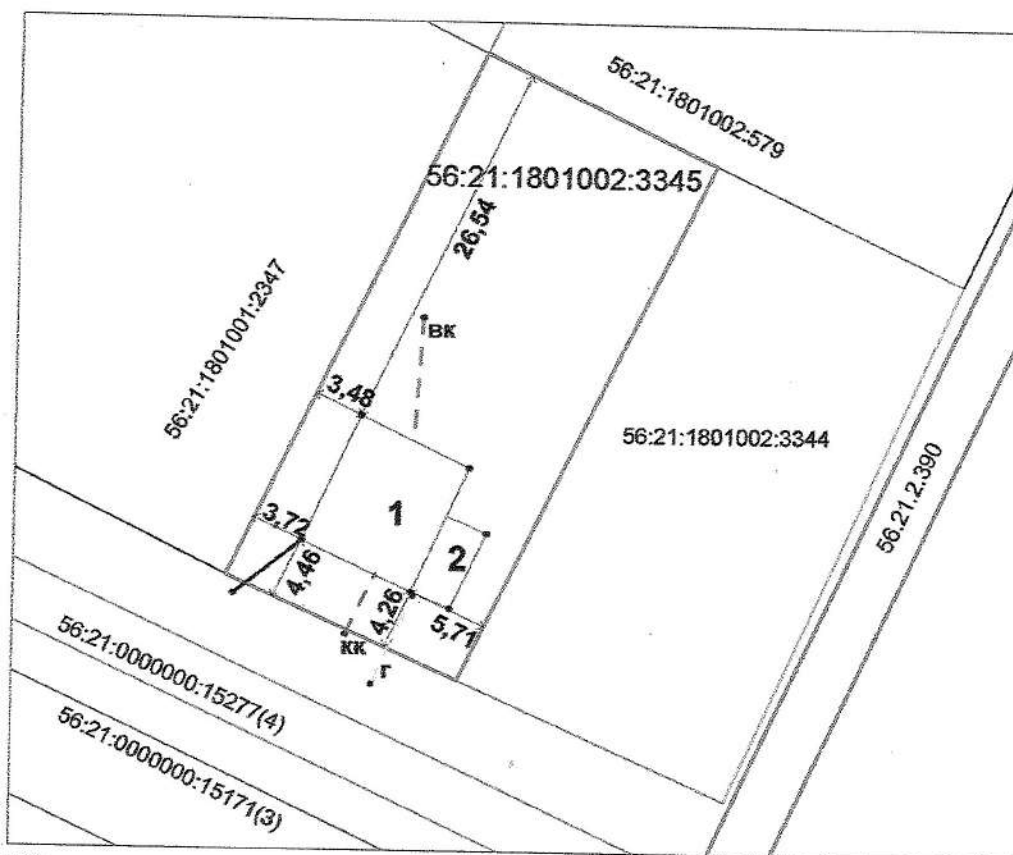
(подпись)

/А.И. Резепкин /

(расшифровка подписи)

г. Оренбург 2020

Масштаб 1:500



Экспликация

№ п/п	Наименование
1	Жилое строение
2	Не жилое строение

Условные обозначения

Обозначение	Наименование
— — — — —	Границы земельного участка, стоящие на ГКУ
К	Канализация
ЛЭП	Линия электропередач
В	Водоснабжение
Г	Газопровод
	Охранная зона объекта Электроснабжение 56.21.2.390

Процент застройки земельного участка – 12 % Площадь земельного участка – 726 кв.м

		Подпись	Дата	2020	МУП «Застройщик»	
Начальник	Резепкин А.И.		20.11.2020	Адрес объекта: Оренбургская область, Оренбургский район, Подгородне-Покровский сельсовет, с. Подгородняя Покровка, ул. Российская, уч. №43 а Заказчик: Хисамутдинова А. Ф.	Лист	Листов
Разработал	Кривошеев Н. А.		20.11.2020		1	1
				Масштаб 1:500		