

Главе МО Подгородне-Покровский сельсовет
Оренбургского района Оренбургской области
М.В.Кабанову

от Батирбаева Ермака
Арестьяковича

ЗАЯВЛЕНИЕ

Прошу предоставить курение на земельном участке
резервного назначения земельной категории с
назначением кадастра 56:21:1801002:4435
56:21:1801002:4412 кад (Опорокская линия застройка)
№ 2.3 для строительства 2-к 3-этажных домов.

Ахмедов О.Г.
Кад 12.05.21

Тема / Батирбаев /
12.05.2021 дата

Администрация
муниципального образования
ПОДГОРОДНЕ-ПОКРОВСКИЙ СЕЛЬСОВЕТ
Оренбургского района
« 12 » 05 20 21 г.
Вх. № 121


Выписка из Единого государственного реестра недвижимости об основных характеристиках и зарегистрированных правах на объект недвижимости

Сведения об основных характеристиках объекта недвижимости

В Единый государственный реестр недвижимости внесены следующие сведения:

| Земельный участок вид объекта недвижимости | | |
|---|--|-------------------|
| Лист № 1 раздела 1 | Всего листов раздела 1: 1 | Всего разделов: 3 |
| Всего листов выписки: 3 | | |
| 26 апреля 2021г. | | |
| Кадастровый номер: | 56:21:1801002:4435 | |
| Номер кадастрового квартала: | 56:21:1801002 | |
| Дата присвоения кадастрового номера: | 23.04.2021 | |
| Ранее присвоенный государственный учетный номер: | данные отсутствуют | |
| Местоположение: | Российская Федерация, обл. Оренбургская, р-н Оренбургский, с Подгородняя Покровка | |
| Площадь: | 1202 +/- 12 | |
| Кадастровая стоимость, руб: | не определена | |
| Кадастровые номера расположенных в пределах земельного участка объектов недвижимости: | данные отсутствуют | |
| Категория земель: | Земли населенных пунктов | |
| Виды разрешенного использования: | для индивидуального жилищного строительства и ведения личного подсобного хозяйства | |
| Статус записи об объекте недвижимости: | Сведения об объекте недвижимости имеют статус "актуальные" | |
| Особые отметки: | данные отсутствуют | |
| Получатель выписки: | Багырбаев Ерлан Арстанович | |

Раздел 1 Лист 1




Handwritten signature

полное наименование должности: **Государственный регистратор прав**
 инициалы, фамилия: **Павриченко Е.Г.**
 подпись: **М.П.**

Выписка из Единого государственного реестра недвижимости об основных характеристиках и зарегистрированных правах на объект недвижимости
Сведения о зарегистрированных правах

| | | |
|---------------------------------------|---------------------------|-------------------|
| Земельный участок | | |
| вид объекта недвижимости | | |
| Лист № 1 раздела 2 | Всего листов раздела 2: 1 | Всего разделов: 3 |
| Всего листов выписки: 3 | | |
| 26 апреля 2021г. | | |
| Кадастровый номер: 56:21:1801002:4435 | | |

| | | | |
|----|--|---------------------|--|
| 1 | Правообладатель (правообладатели): | 1.1 | Батырбаев Ерман Арстанович, 26.06.1990, г. Оренбург, Российская Федерация, СНИЛС 147-766-252 02 Паспорт гражданина Российской Федерации серия 53 11 №018447, выдан 16.12.2010, Отделом УФМС России по Оренбургской области в Промышленном районе города Оренбурга Оренбургская обл, р-н. Оренбургский, с. Подгородняя Покровка, ул. Самарская, д. 135 |
| 2 | Вид, номер, дата и время государственной регистрации права: | 2.1 | Собственность 56:21:1801002:4435-56/217/2021-1 23.04.2021 15:00:22 |
| 3 | Документы-основания | 3.1 | Договор купли-продажи от 04.12.2020 |
| 4 | Ограничение прав и обременение объекта недвижимости: | не зарегистрировано | |
| 5 | Заявленные в судебном порядке права требования: | данные отсутствуют | |
| 6 | Сведения о возращении в отношении зарегистрированного права: | данные отсутствуют | |
| 7 | Сведения о наличии решения об изъятии объекта недвижимости для государственных и муниципальных нужд: | данные отсутствуют | |
| 8 | Сведения о невозможности государственной регистрации без личного участия правообладателя или его законного представителя: | данные отсутствуют | |
| 9 | Правопритязания и сведения о наличии поступивших, но не рассмотренных заявлений о проведении государственной регистрации права (перехода, прекращения права), ограничения права или обременения объекта недвижимости, сделки в отношении объекта недвижимости: | отсутствуют | |
| 10 | Сведения о невозможности государственной регистрации перехода, прекращения, ограничения права на земельный участок из земель сельскохозяйственного назначения: | данные отсутствуют | |



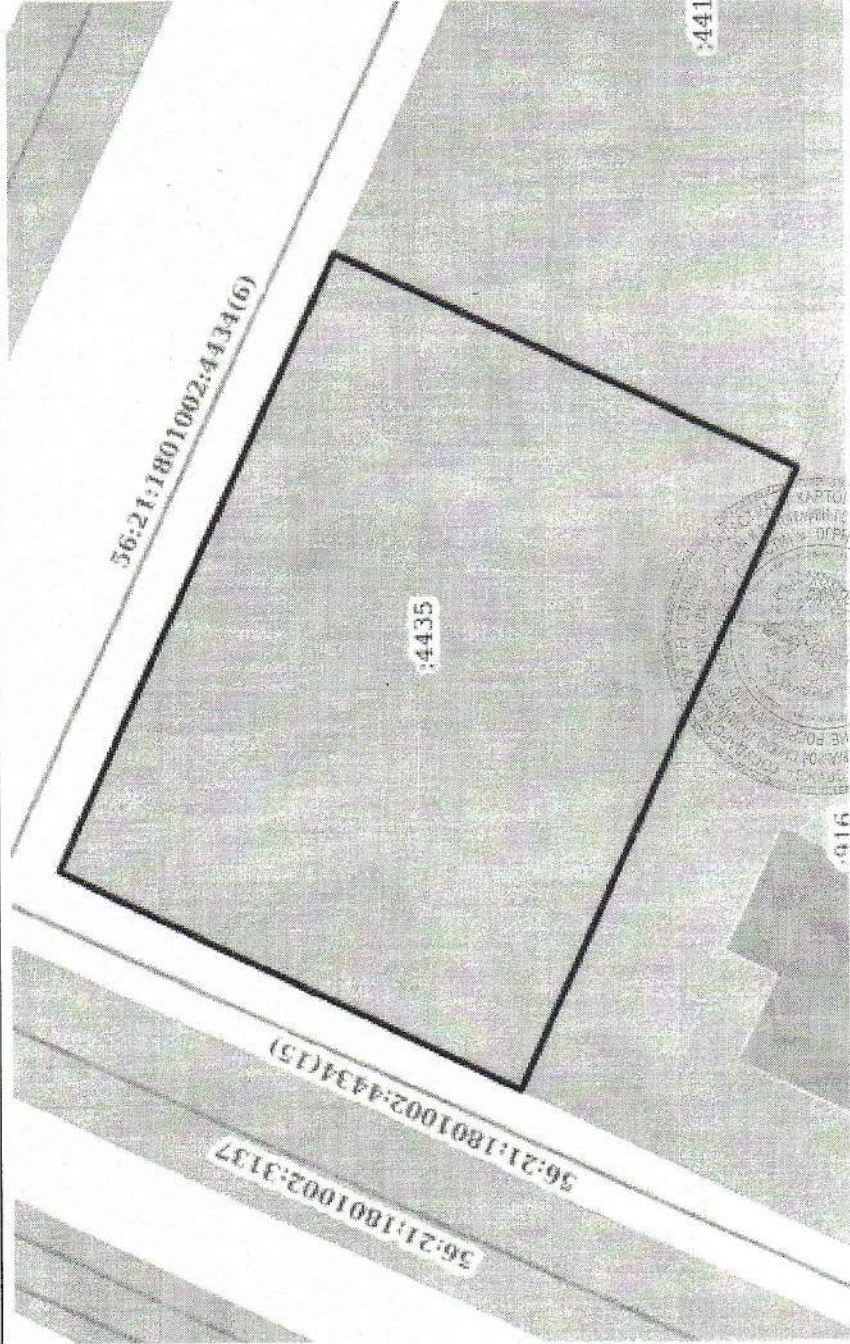
[Handwritten signature]

Государственный регистратор прав
Иванович И.И.

Описание местоположения земельного участка

| | | | |
|---------------------------------------|---------------------------|-------------------|-------------------------|
| Земельный участок | | | |
| вид объекта недвижимости | | | |
| Лист № 1 раздела 3 | Всего листов раздела 3: 1 | Всего разделов: 3 | Всего листов выписки: 3 |
| 26 апреля 2021г. | | | |
| Кадастровый номер: 56:21:1801002:4435 | | | |

План (чертеж, схема) земельного участка



| | | | |
|-------------------------------|-----------------------|----------------------------------|--|
| Масштаб 1:400 | Условные обозначения: | Государственный регистратор прав | |
| | | Павриченко Е.Г. | |
| Полное наименование должности | | инициалы, фамилия | |
| | | подпись | |
| | | М.П. | |

офис Управления Федеральной службы государственной регистрации, кадастра и картографии по Оренбургской области
полное наименование органа регистрации прав

Выписка из Единого государственного реестра недвижимости об основных характеристиках и зарегистрированных правах на объект недвижимости

Сведения об основных характеристиках объекта недвижимости

В Единый государственный реестр недвижимости внесены следующие сведения:

| Земельный участок | | |
|---|--|-------------------|
| вид объекта недвижимости | | |
| Лист № 1 раздела 1 | Всего листов раздела 1: 1 | Всего разделов: 3 |
| 25 марта 2021 г. | Всего листов выписки: 3 | |
| Кадастровый номер: | 56:21:1801002:4412 | |
| Номер кадастрового квартала: | 56:21:1801002 | |
| Дата присвоения кадастрового номера: | 24.03.2021 | |
| Ранее присвоенный государственный учетный номер: | данные отсутствуют | |
| Местоположение: | Российская Федерация, Оренбургская область, р-н Оренбургский, с Подгородняя Покровка | |
| Площадь: | 1205 +/- 12 | |
| Кадастровая стоимость, руб.: | не определена | |
| Кадастровые номера расположенных в пределах земельного участка объектов недвижимости: | данные отсутствуют | |
| Категория земель: | Земли населенных пунктов | |
| Виды разрешенного использования: | для индивидуального жилищного строительства и ведения личного подсобного хозяйства, для ведения личного подсобного хозяйства | |
| Статус записи об объекте недвижимости: | Сведения об объекте недвижимости имеют статус "актуальные" | |
| Особые отметки: | данные отсутствуют | |
| Получатель выписки: | Багырбаев Ериан Арстанович | |

Раздел 1 Лист 1



Государственный реестр недвижимости
Филиппова П.В.
полное наименование должности

подпись
М.П.
инициалы, фамилия

Выписка из Единого государственного реестра недвижимости об основных характеристиках и зарегистрированных правах на объект недвижимости
 Описание местоположения земельного участка

| | | | |
|--|---------------------------|-------------------|-------------------------|
| Земельный участок | | | |
| вид объекта недвижимости | | | |
| Лист № 1 раздела 3 | Всего листов раздела 3: 1 | Всего разделов: 3 | Всего листов выписки: 3 |
| 25 марта 2021г. | | | |
| Кадастровый номер: 56:21:1801002:4412 | | | |
| План (чертеж, схема) земельного участка | | | |
| | | | |
| Масштаб 1:100 | Условные обозначения: | | |
| Государственный реестр недвижимости Филиппова Л.В. полное наименование должности | | | |
| подпись | | | инициалы, фамилия |
| М.П. | | | |