

Главе МО Подгородне-Покровский сельсовет
Оренбургского района Оренбургской области
М.В.Кабанову

от Маминской Светы
Адрес в/д

адрес регистрации с. А. Болотовка
пер. Виетнамский д. 39

тел. 89228440905

ЗАЯВЛЕНИЕ

Заявляю земельному участку с кадастр. № 56:21:1801002:4075 / ул. Виетнамская / вид разрешенного использования с адрес ЛПХ участок на блокированной территории № 23. Установить выданные земельного участку необходимо в связи с тем, что на земельном участке расположен незаконно возведенный дом.


Маминская СВ Светы
17.06.2021 дата

Администрация
муниципального образования
ПОДГОРОДНЕ-ПОКРОВСКИЙ СЕЛЬСОВЕТ
Оренбургского района
« 17 » 06 20 21 г.
Вх. № 156

Выписка из Единого государственного реестра недвижимости об основных характеристиках и зарегистрированных правах на объект недвижимости
Сведения об основных характеристиках объекта недвижимости

В Единый государственный реестр недвижимости внесены следующие сведения:

Земельный участок			
<small>(вид объекта недвижимости)</small>			
Лист №	Раздела 1	Всего листов раздела 1 :	Всего разделов: _____
06.07.2020			Всего листов выписки: _____
Кадастровый номер:		56:21:1801002:4075	
Номер кадастрового квартала:	56:21:1801002		
Дата присвоения кадастрового номера:	06.07.2020		
Ранее присвоенный государственный учетный номер:	данные отсутствуют		
Адрес:	Российская Федерация, Оренбургская область, р-н Оренбургский, с. Подгородняя Покровка, ул. Внешняя		
Площадь:	600 +/- 9 кв. м		
Кадастровая стоимость, руб.:	743280		
Кадастровые номера расположенных в пределах земельного участка объектов недвижимости:	56:21:1801002:2904		
Категория земель:	Земли населённых пунктов		
Виды разрешенного использования:	для индивидуального жилищного строительства и ведения личного подсобного хозяйства		
Статус записи об объекте недвижимости:	Сведения об объекте недвижимости имеют статус "актуальные"		
Особые отметки:	образование 2 земельных участков путём раздела земельного участка с кадастровым номером 56:21:1801002:1121-22.06.2020 096/20-22535		
Получатель выписки:	Калинина Юлия Андреевна		

ГОСУДАРСТВЕННЫЙ РЕГИСТРАТОР <small>(полное наименование должности)</small>	 <small>(подпись)</small>	Кобякова О.О. <small>(инициалы, фамилия)</small>
---	--	---

М.П.

Выписка из Единого государственного реестра недвижимости об основных характеристиках и зарегистрированных правах на объект недвижимости
Сведения о зарегистрированных правах на объект недвижимости

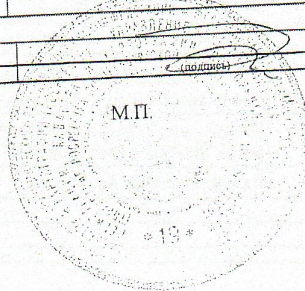
Земельный участок		(вид объекта недвижимости)	Всего листов выписки: _____
Лист № _____	Раздела 2	Всего листов раздела 2 : _____	Всего разделов: _____
Кадастровый номер: 06.07.2020		56:21:1801002:4075	

1. Правообладатель (правообладатели):	1.1. Калинина Юлия Андреевна, дата рождения: 17.02.1996, место рождения: с. Подгородняя Покров Оренбургского района Оренбургской области, гражданство: Российская Федерация, СНИЛС: 16 306-847 44, паспорт гражданина Российской Федерации: серия 53 17 № 759587, выдан 08.09.2017, Отделом УФМС России по Оренбургской обл. в Оренбургском районе, код подразделения 560-0
2. Вид, номер и дата государственной регистрации права:	2.1. Собственность, № 56:21:1801002:4075-56/001/2020-1 от 06.07.2020
3. Документы-основания:	3.1. Договор дарения от 02.11.2019
4. Ограничение прав и обременение объекта недвижимости:	не зарегистрировано
5. Сведения о наличии решения об изъятии объекта недвижимости для государственных и муниципальных нужд:	данные отсутствуют
6. Сведения об осуществлении государственной регистрации прав без необходимого в силу закона согласия третьего лица, органа:	данные отсутствуют

ГОСУДАРСТВЕННЫЙ РЕГИСТРАТОР
(полное наименование должности)

Кобякова О.О.

(инициалы, фамилия)



Кому:

Калининой Ю.А.

Почтовый адрес: Оренбургская обл.,
Оренбургский р-н, с. Подгородняя Покровка,
пер. Аметистовый, д. 39

Адрес электронной почты:
(при наличии)

Уведомление

**о соответствии указанных в уведомлении о планируемых
строительстве или реконструкции объекта индивидуального жилищного
строительства или садового дома параметров объекта индивидуального
жилищного строительства или садового дома установленным параметрам
и допустимости размещения объекта индивидуального жилищного
строительства или садового дома на земельном участке**

«30» июля 2020г.

1-2/1/2-346

По результатам рассмотрения уведомления о планируемых строительстве или реконструкции объекта индивидуального жилищного строительства или садового дома или уведомления об изменении параметров планируемого строительства или реконструкции объекта индивидуального жилищного строительства или садового дома (далее - уведомление), направленного

(дата направления уведомления)

28.07.2020 г.

зарегистрированном

(дата и номер регистрации уведомления)


28.07.2020 г. № 1-2/1/1-399

уведомляем о соответствии указанных в уведомлении параметров объекта индивидуального жилищного строительства или садового дома установленным параметрам и допустимости размещения объекта индивидуального жилищного строительства или садового дома на земельном участке **56:21:1801002:4075, Российская Федерация, Оренбургская область, р-н Оренбургский, с. Подгородняя Покровка, ул. Внешняя** (кадастровый номер земельного участка (при наличии), адрес или описание местоположения земельного участка)

Начальник отдела
архитектуры и градостроительства

(должность уполномоченного лица уполномоченного
на выдачу разрешений на строительство
федерального органа исполнительной власти, органа
исполнительной власти субъекта Российской Федерации,
органа местного самоуправления)

М П


(подпись)

Н.А.Демченко

(расшифровка подписи)

УПРАВЛЕНИЕ ФЕДЕРАЛЬНОЙ СЛУЖБЫ ГОСУДАРСТВЕННОЙ РЕГИСТРАЦИИ, КАДАСТРА И КАРТОГРАФИИ ПО ОРЕНБУРГСКОЙ ОБЛАСТИ
(полное наименование органа регистрации прав)

Раздел 1

Выписка из Единого государственного реестра недвижимости об основных характеристиках и зарегистрированных правах на объект недвижимости
Сведения об основных характеристиках объекта недвижимости

В Единый государственный реестр недвижимости внесены следующие сведения:


Объект незавершенного строительства	
<small>(вид объекта недвижимости)</small>	
Лист № <u>1</u> Раздела <u>1</u>	Всего листов раздела <u>1</u> : _____
12.11.2019	Всего разделов: _____
Кадастровый номер:	56:21:1801002:2904
Номер кадастрового квартала:	56:21:1801002
Дата присвоения кадастрового номера:	16.01.2014
Ранее присвоенный государственный учетный номер:	Условный номер: 56-56-01/199/2010-477, Инвентарный номер: 53:234:002:000648860
Адрес:	Оренбургская область, р-н Оренбургский, Подгородне-Покровский сельсовет, село Подгородняя Покровка, ул.Внешняя, участок №679
Степень готовности объекта незавершенного строительства, %:	18
Основная характеристика объекта незавершенного строительства и её проектируемое значение:	Площадь застройки: 113,4 кв.м
Проектируемое назначение:	Жилое
Кадастровая стоимость, руб.:	данные отсутствуют
Кадастровые номера иных объектов недвижимости, в пределах которых расположен объект недвижимости:	56:21:1801002:1121
Статус записи об объекте недвижимости:	Сведения об объекте недвижимости имеют статус "актуальные, ранее учтенные"
Особые отметки:	данные отсутствуют
Получатель выписки:	Калинина Юлия Андреевна
ГОСУДАРСТВЕННЫЙ РЕГИСТРАТОР	Юлтыева М.И.
<small>(подпись)</small>	<small>(подпись)</small>
М.П.	<small>(инициалы, фамилия)</small>

Выписка из Единого государственного реестра недвижимости об основных характеристиках и зарегистрированных правах на объект недвижимости
Сведения о зарегистрированных правах

Объект незавершенного строительства			
<small>(вид объекта недвижимости)</small>			
Лист №	Раздела <u>2</u>	Всего листов раздела <u>2</u> :	Всего разделов: _____
12.11.2019		Всего листов выписки: _____	
Кадастровый номер:		56:21:1801002:2904	

1. Правообладатель (правообладатели):	1.1. Калинина Юлия Андреевна, дата рождения: 17.02.1996, место рождения: с. Подгородняя Покровка Оренбургского района Оренбургской области, гражданство: Российская Федерация, СНИЛС: 161-306-847 44, паспорт гражданина Российской Федерации: серия 53 17 № 759587, выдан 08.09.2017 Отделом УФМС по Оренбургской области в Оренбургском районе, код подразделения 560-019
2. Вид, номер и дата государственной регистрации права:	2.1. Собственность, № 56:21:1801002:2904-56/001/2019-2 от 12.11.2019
3. Документы-основания:	3.1. Договор дарения от 02.11.2019
4. Ограничение прав и обременение объекта недвижимости:	не зарегистрировано
5. Сведения о наличии решения об изъятии объекта недвижимости для государственных и муниципальных нужд:	данные отсутствуют
6. Сведения об осуществлении государственной регистрации прав без необходимого в силу закона согласия третьего лица, органа:	данные отсутствуют

ГОСУДАРСТВЕННЫЙ РЕГИСТРАТОР <small>(полное наименование должности)</small>	М.П. <small>(подпись)</small>	Юлтыева М.И. <small>(инициалы, фамилия)</small>
---	----------------------------------	--



Выписка из Единого государственного реестра недвижимости об основных характеристиках и зарегистрированных правах на объект недвижимости

Описание местоположения объекта недвижимости

Объект незавершенного строительства

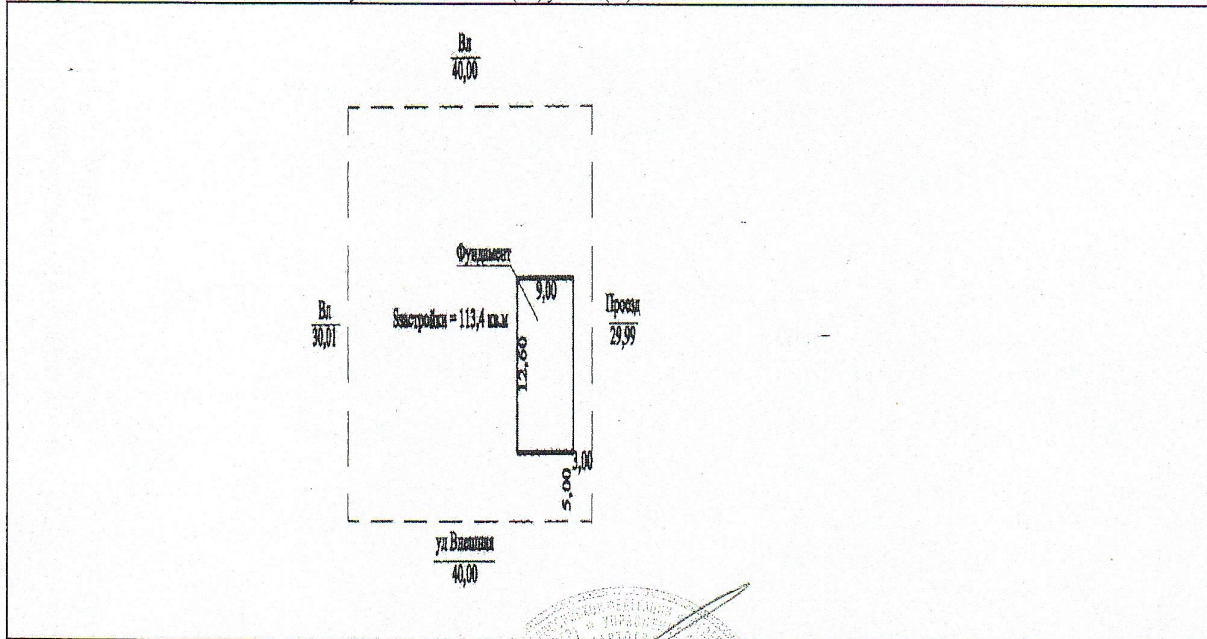
(вид объекта недвижимости)

Лист № _____ Раздела 4 Всего листов раздела 4: _____ Всего разделов: _____ Всего листов выписки: _____

12.11.2019


Кадастровый номер: 56:21:1801002:2904

Схема расположения объекта недвижимого имущества на земельном(ых) участке(ах):



Масштаб 1: _____ 643

ГОСУДАРСТВЕННЫЙ РЕГИСТРАТОР (полное наименование должности) Юлтыева М.И. (инициалы, фамилия)



М.П.