

Главе МО Подгородне-Покровский сельсовет
Оренбургского района Оренбургской области

М.В.Кабанову

от Савишковой Елена
Петровна

адрес регистрации г. Тюльковка
пер. Шестипетовский д.39

✓ тел. 89033988874 (28-88-74)

ЗАЯВЛЕНИЕ

Прошу земельному участку с кадастра
вып. номером 56:01:002/0074 (выделен)
выд. разрешено законодательств с ИЖС ЛПХ
исключить из блокированной застройки
код 2.3. Инициативе ввода разрешенного
использования необходимо в связи с
тем, что на земельном участке
расположен двухквартирный дом

Прошу публично огласить рассто-
яние в мое отсутствие.

Документ выдан Валентина Владимировна
Решен Александровна 17.02.1996г. рождения

Елена Савишкова
17.06.2021 дата

Администрация
муниципального образования
подгородне-покровский сельсовет
Оренбургского района
« 17 » 06 20 21 г.
Вх. № 155

Выписка из Единого государственного реестра недвижимости об основных характеристиках и зарегистрированных правах на объект недвижимости


Сведения об основных характеристиках объекта недвижимости

В Единый государственный реестр недвижимости внесены следующие сведения:

Земельный участок			
<small>(вид объекта недвижимости)</small>			
Лист №	Раздела <u>1</u>	Всего листов раздела <u>1</u> :	Всего разделов: _____
13.07.2020		Всего листов выписки: _____	
Кадастровый номер:		56:21:1801002:4074	

Номер кадастрового квартала:	56:21:1801002
Дата присвоения кадастрового номера:	06.07.2020
Ранее присвоенный государственный учетный номер:	данные отсутствуют
Адрес:	Российская Федерация, Оренбургская область, р-н Оренбургский, с. Подгородняя Покровка, ул. Внешняя
Площадь:	600 +/- 9 кв. м
Кадастровая стоимость, руб.:	743280
Кадастровые номера расположенных в пределах земельного участка объектов недвижимости:	данные отсутствуют
Категория земель:	Земли населённых пунктов
Виды разрешенного использования:	для индивидуального жилищного строительства и ведения личного подсобного хозяйства
Статус записи об объекте недвижимости:	Сведения об объекте недвижимости имеют статус "актуальные"
Особые отметки:	образование 2 земельных участков путём раздела земельного участка с кадастровым номером 56:21:1801002:1121 22.06.2020г. 096/20 22535
Получатель выписки:	Савинкова Елена Петровна

ГОСУДАРСТВЕННЫЙ РЕГИСТРАТОР <small>(полное наименование должности)</small>	 <small>(подпись)</small>	Рыбалова Т. Д. <small>(инициалы, фамилия)</small>
---	---	--



Выписка из Единого государственного реестра недвижимости об основных характеристиках и зарегистрированных правах на объект недвижимости
Сведения о зарегистрированных правах на объект недвижимости

Земельный участок

(вид объекта недвижимости)			
Лист № <u> </u> Раздела <u>2</u>	Всего листов раздела <u>2</u> : <u> </u>	Всего разделов: <u> </u>	Всего листов выписки: <u> </u>
3.07.2020			
Кадастровый номер:		56:21:1801002:4074	

1. Правообладатель (правообладатели):	1.1. Савинкова Елена Петровна, дата рождения: 12.05.1975, место рождения: пос. Каракудук Акбулакский район Оренбургская область, гражданство: Российская Федерация, СНИЛС: 056-207-392 50, паспорт гражданина Российской Федерации: серия 53 20 № 005523, выдан 18.05.2020 УМВД России по Оренбургской области, код подразделения 560-047
2. Вид, номер и дата государственной регистрации права:	2.1. Собственность, № 56:21:1801002:4074-56/001/2020-2 от 13.07.2020
3. Документы-основания:	3.1. Договор дарения земельного участка от 09.07.2020
4. Ограничение прав и обременение объекта недвижимости:	не зарегистрировано
5. Сведения о наличии решения об изъятии объекта недвижимости для государственных и муниципальных нужд:	данные отсутствуют
6. Сведения об осуществлении государственной регистрации прав без необходимого в силу закона согласия третьего лица, органа:	данные отсутствуют


ГОСУДАРСТВЕННЫЙ РЕГИСТРАТОР <small>(полное наименование должности)</small>	 <small>(подпись)</small>	Рыбалова Т. Д. <small>(инициалы, фамилия)</small>
---	--	--

Выписка из Единого государственного реестра недвижимости об основных характеристиках и зарегистрированных правах на объект недвижимости
Описание местоположения земельного участка


Земельный участок


(вид объекта недвижимости)			
Лист № <u> </u> Раздела <u>3</u>	Всего листов раздела <u>3</u> : <u> </u>	Всего разделов: <u> </u>	Всего листов выписки: <u> </u>
13.07.2020			
Кадастровый номер:		56:21:1801002:4074	

План (чертеж, схема) земельного участка:



Масштаб 1:	Условные обозначения:
------------	-----------------------

ГОСУДАРСТВЕННЫЙ РЕГИСТРАТОР <small>(полное наименование должности)</small>	 <small>(подпись)</small>	Рыбалова Т. Д. <small>(инициалы, фамилия)</small>
---	--	--



Отдел архитектуры и градостроительства администрации МО Оренбургский район
наименование органа, уполномоченного на выдачу разрешений на строительство

Кому:

Савинковой Е.П.

Почтовый адрес: Оренбургская обл.,
Оренбургский р-н, с. Подгородняя Покровка,
пер. Аметистовый, д. 39

Адрес электронной почты:
(при наличии)

Уведомление

**о соответствии указанных в уведомлении о планируемых
строительстве или реконструкции объекта индивидуального жилищного
строительства или садового дома параметров объекта индивидуального
жилищного строительства или садового дома установленным параметрам
и допустимости размещения объекта индивидуального жилищного
строительства или садового дома на земельном участке**

«01» декабря 2020г.

1-2/1/2-605

По результатам рассмотрения уведомления о планируемых строительстве или реконструкции объекта индивидуального жилищного строительства или садового дома или уведомления об изменении параметров планируемого строительства или реконструкции объекта индивидуального жилищного строительства или садового дома (далее - уведомление), направленного

(дата направления уведомления)

27.11.2020 г.

зарегистрированном

(дата и номер регистрации уведомления)


30.11.2020 г. № 1-2/1/1-724

уведомляем о соответствии указанных в уведомлении параметров объекта индивидуального жилищного строительства или садового дома установленным параметрам и допустимости размещения объекта индивидуального жилищного строительства или садового дома на земельном участке **56:21:1801002:4074, Российская Федерация, Оренбургская область, р-н Оренбургский, с. Подгородняя Покровка, ул. Внешняя** (номер земельного участка (при наличии), адрес или описание местоположения земельного участка)

Начальник отдела
архитектуры и градостроительства

(должность уполномоченного лица
Уполномоченного на выдачу разрешений
на строительство федерального органа
исполнительной власти, органа
исполнительной власти субъекта
Российской Федерации,
органа местного самоуправления)

МП


(подпись)

Н.А. Демченко

(расшифровка подписи)