

Главе МО Подгородне-Покровский сельсовет
Оренбургского района Оренбургской области
Кабанову М.В.

от Терасева Наталья Борисовна

адрес регистрации Оренбургский район
с. Павловка ул. Проспектная
д. 10 кв. 1

де

Т

ЗАЯВЛЕНИЕ

Прошу предоставить разрешения
на условно-разрешенный вид земель-
ного участка с кадастровым номером
56:21:1802001:2279 по адресу:
с. Павловка, ул. Проспектная д. 10 кв. 1.
„малозатяжная многоквартирная
типа застройка“ в связи с необходимос-
тью привести в соответствие с имеющейся
ситуацией на земельном участке

«Даю согласие оператору персональных данных – администрации муниципального образования Подгородне-Покровский сельсовет Оренбургский район на обработку моих персональных данных с целью оказания предоставляемых услуг. Предусматривается смешанная обработка моих персональных данных – как неавтоматизированная, так и автоматизированная обработка с передачей полученной информации по локальной вычислительной сети администрации муниципального образования Подгородне-Покровский сельсовет Оренбургский район, без сети общего использования Интернет. Согласие действует на период сроком 10 лет.»

Терасева Н.В.

10.09.2021 дата

Администрация
муниципального образования
подгородне-покровский сельсовет
Оренбургского района

« 10 » 09 20 21 г.

Вх. №

266



СВИДЕТЕЛЬСТВО О ГОСУДАРСТВЕННОЙ РЕГИСТРАЦИИ ПРАВА

УПРАВЛЕНИЕ ФЕДЕРАЛЬНОЙ СЛУЖБЫ ГОСУДАРСТВЕННОЙ
РЕГИСТРАЦИИ, КАДАСТРА И КАРТОГРАФИИ
ПО ОРЕНБУРГСКОЙ ОБЛАСТИ

повторное, взамен свидетельства: серия 56-АВ № 472088, дата выдачи 23.06.2014

Дата выдачи:

"28" августа 2014 года

Документы-основания: • Договор купли-продажи земельного участка, находящегося в государственной собственности от 22.05.2013 №344/2013

- Соглашение об определении долей в совместно нажитом имуществе супругов от 19.10.2013
- Договор дарения доли квартиры и доли земельного участка от 16.08.2014

Субъект (субъекты) права: Герасев Игорь Владимирович, дата рождения 10.08.1968, место рождения: гор. Целиноград Казахстан, гражданство Российской Федерации, пол: мужской, паспорт гражданина Российской Федерации: серия 53 13 № 346060, выдан 23.08.2013 Отделением УФМС России по Оренбургской области в Оренбургском районе, код подразделения 560-019; адрес постоянного места жительства: Россия, Оренбургская область, Оренбургский район, с.Павловка, ул.Просторная, д.10, кв.1

Вид права: Общая долевая собственность, доля в праве 1/4

Объект права: Земельный участок, категория земель: земли населенных пунктов, разрешенное использование: для ведения личного подсобного хозяйства, общая площадь 481 кв. м, адрес (местонахождение) объекта: Оренбургская область, Оренбургский район, Подгородне-Покровский сельсовет, с. Павловка, ул. Просторная. На земельном участке расположен жилой дом № 10, кв. 1


Кадастровый (или условный) номер: 56:21:1802001:2279

Существующие ограничения (обременения) права: не зарегистрировано

о чем в Едином государственном реестре прав на недвижимое имущество и сделок с ним "23" июня 2014 года сделана запись регистрации № 56-56-01/229/2014-359

Регистратор

Кобякова О. О.



(подпись)

56-АВ 474203





СВИДЕТЕЛЬСТВО О ГОСУДАРСТВЕННОЙ РЕГИСТРАЦИИ ПРАВА

УПРАВЛЕНИЕ ФЕДЕРАЛЬНОЙ СЛУЖБЫ ГОСУДАРСТВЕННОЙ
РЕГИСТРАЦИИ, КАДАСТРА И КАРТОГРАФИИ
ПО ОРЕНБУРГСКОЙ ОБЛАСТИ

Дата выдачи:

"23" июня 2014 года

Документы-основания: • Договор купли-продажи земельного участка, находящегося в государственной собственности от 22.05.2013 №344/2013

• Соглашение об определении долей в совместно нажитом имуществе супругов от 19.10.2013

Субъект (субъекты) права: Герасева Наталия Борисовна, дата рождения 15.09.1970, место рождения: с. Новопокровское Кугарчинского р-на Башкирской АССР, гражданство Российской Федерации, пол: женский, паспорт гражданина Российской Федерации: серия 53 03 № 995673, выдан 19.12.2003 ОВД Промышленного района города Оренбурга, код подразделения 562-002; адрес постоянного места жительства: Россия, Оренбургская область, Оренбургский район, с.Павловка, ул.Просторная, д.10, кв.1

Вид права: Общая долевая собственность, доля в праве 1/4

Объект права: Земельный участок, категория земель: земли населенных пунктов, разрешенное использование: для ведения личного подсобного хозяйства, общая площадь 481 кв. м, адрес (местонахождение) объекта: Оренбургская область, Оренбургский район, Подгородне-Покровский сельсовет, с. Павловка, ул. Просторная. На земельном участке расположен жилой дом № 10, кв. 1

Кадастровый (или условный) номер: 56:21:1802001:2279

Существующие ограничения (обременения) права: не зарегистрировано

о чем в Едином государственном реестре прав на недвижимое имущество и сделок с ним "23" июня 2014 года сделана запись регистрации № 56-56-01/229/2014-359

Регистратор

Кобякова О.О.

М.П.

(ПОДПИСЬ)

56-AB 472090





СВИДЕТЕЛЬСТВО

О ГОСУДАРСТВЕННОЙ РЕГИСТРАЦИИ ПРАВА

УПРАВЛЕНИЕ ФЕДЕРАЛЬНОЙ СЛУЖБЫ ГОСУДАРСТВЕННОЙ
РЕГИСТРАЦИИ, КАДАСТРА И КАРТОГРАФИИ
ПО ОРЕНБУРГСКОЙ ОБЛАСТИ

"23" июня 2014 года

Дата выдачи:

Документы-основания: • Договор дарения от 19.10.2013

Субъект (субъекты) права: Герасев Денис Игоревич, дата рождения 06.11.2000, место рождения: город Оренбург область Оренбургская Россия, гражданство Российская Федерация, пол: мужской, свидетельство о рождении: серия П-РЖ № 300839, выдан 22.11.2000 отделом ЗАГС Северного административного округа города Оренбурга; адрес постоянного места жительства: Россия, Оренбургская область, Оренбургский район, с.Павловка, ул.Просторная, д.10, кв.1

Вид права: Общая долевая собственность, доля в праве 1/4

Объект права: Земельный участок, категория земель: земли населенных пунктов, разрешенное использование: для ведения личного подсобного хозяйства, общая площадь 481 кв. м, адрес (местонахождение) объекта: Оренбургская область, Оренбургский район, Подгородне-Покровский сельсовет, с. Павловка, ул. Просторная. На земельном участке расположен жилой дом № 10, кв. 1

Кадастровый (или условный) номер: 56:21:1802001:2279

Существующие ограничения (обременения) права: не зарегистрировано
о чем в Едином государственном реестре прав на недвижимое имущество и сделок с ним "23" июня 2014 года сделана запись регистрации № 56-56-01/229/2014-359

Регистратор

Кобякова О. О.



(подпись)

56-AB 472091





СВИДЕТЕЛЬСТВО

О ГОСУДАРСТВЕННОЙ РЕГИСТРАЦИИ ПРАВА

УПРАВЛЕНИЕ ФЕДЕРАЛЬНОЙ СЛУЖБЫ ГОСУДАРСТВЕННОЙ
РЕГИСТРАЦИИ, КАДАСТРА И КАРТОГРАФИИ
ПО ОРЕНБУРГСКОЙ ОБЛАСТИ

Дата выдачи:

"28" августа 2014 года

Документы-основания: • Договор дарения доли квартиры и доли земельного участка от 16.08.2014

Субъект (субъекты) права: Герасев Денис Игоревич, дата рождения 06.11.2000, место рождения: г. Оренбург Оренбургской области, гражданство Российской Федерации, пол: мужской, свидетельство о рождении: серия П-РЖ № 300839, выдан 22.11.2000 отделом ЗАГС Северного административного округа города Оренбурга; адрес постоянного места жительства: Россия, Оренбургская область, Оренбургский район, с. Павловка, ул. Просторная, д.10, кв.1

Вид права: Общая долевая собственность, доля в праве 1/4

Объект права: Земельный участок, категория земель: земли населенных пунктов, разрешенное использование: для ведения личного подсобного хозяйства, общая площадь 481 кв. м, адрес (местонахождение) объекта: Оренбургская область, Оренбургский район, Подгородне-Покровский сельсовет, с. Павловка, ул. Просторная. На земельном участке расположен жилой дом № 10, кв. 1

Кадастровый (или условный) номер: 56.21:1802001:2279

Существующие ограничения (обременения) права: не зарегистрировано

о чем в Едином государственном реестре прав на недвижимое имущество и сделок с ним "28" августа 2014 года сделана запись регистрации № 56-56-01/350/2014-162

Регистратор

Кобякова О. О.



М.П.


(подпись)

56-АВ 474204





СВИДЕТЕЛЬСТВО О ГОСУДАРСТВЕННОЙ РЕГИСТРАЦИИ ПРАВА

УПРАВЛЕНИЕ ФЕДЕРАЛЬНОЙ СЛУЖБЫ ГОСУДАРСТВЕННОЙ
РЕГИСТРАЦИИ, КАДАСТРА И КАРТОГРАФИИ
ПО ОРЕНБУРГСКОЙ ОБЛАСТИ

Повторное

Дата выдачи:

"28" августа 2014 года

Документы-основания: • Акт о приемке дома кв. №1 от 28.08.2003

- Договор от 19.05.2002 №53
- Соглашение об определении долей в совместно нажитом имуществе супругов от 19.10.2013
- Договор дарения доли квартиры и доли земельного участка от 16.08.2014

Субъект (субъекты) права: Герасев Игорь Владимирович, дата рождения 10.08.1968, место рождения: гор. Целиноград Казахстан, гражданство Российской Федерации, пол: мужской, паспорт гражданина Российской Федерации: серия 53 13 № 346060, выдан 23.08.2013 Отделением УФМС России по Оренбургской области в Оренбургском районе, код подразделения 560-019; адрес постоянного места жительства: Россия, Оренбургская область, Оренбургский район, с.Павловка, ул.Просторная, д.10, кв.1

Вид права: Общая долевая собственность, доля в праве 1/4

Объект права: Квартира, назначение: жилое, общая площадь 51,7 кв.м, этаж 1, адрес (местонахождение) объекта: Оренбургская область, Оренбургский район, с. Павловка, ул. Просторная, дом № 10, кв. № 1

Кадастровый (или условный) номер: 56:44:1802001:1540

Существующие ограничения (обременения) права: не зарегистрировано о чем в Едином государственном реестре прав на недвижимое имущество и сделок с ним "01" ноября 2013 года сделана запись регистрации № 56-56-01/305/2013-300

Регистратор

Кобякова О. О.



(подпись)

56-AB 474201





СВИДЕТЕЛЬСТВО

О ГОСУДАРСТВЕННОЙ РЕГИСТРАЦИИ ПРАВА

УПРАВЛЕНИЕ ФЕДЕРАЛЬНОЙ СЛУЖБЫ ГОСУДАРСТВЕННОЙ
РЕГИСТРАЦИИ, КАДАСТРА И КАРТОГРАФИИ
ПО ОРЕНБУРГСКОЙ ОБЛАСТИ

Дата выдачи:

"01" ноября 2013 года

Документы-основания: • Договор от 19.05.2002 №53

- Соглашение об определении долей в совместно нажитом имуществе супругов от 19.10.2013
- Акт о приемке дома кв. №1 от 28.08.2003

Субъект (субъекты) права: Герасева Наталия Борисовна, дата рождения 15.09.1970, место рождения: с. Новопокровское Кугарчинского р-на Башкирской АССР, гражданство Российской Федерации, пол: женский, паспорт гражданина Российской Федерации: серия 53 03 № 995673, выдан 19.12.2003 ОВД Промышленного района города Оренбурга, код подразделения 562-002; адрес постоянного места жительства: Россия, Оренбургская область, Оренбургский район, с.Павловка, ул.Просторная, д.10, кв.1

Вид права: Общая долевая собственность, доля в праве 1/4

Объект права: Квартира, назначение: жилое, общая площадь 51,7 кв.м, этаж 1, адрес (местонахождение) объекта: Оренбургская область, Оренбургский район, с. Павловка, ул. Просторная, дом № 10, кв. № 1

Кадастровый (или условный) номер: 56:44:1802001:1540

Существующие ограничения (обременения) права: не зарегистрировано

о чем в Едином государственном реестре прав на недвижимое имущество и сделок с ним "01" ноября 2013 года сделана запись регистрации № 56-56-01/305/2013-300

Регистратор


Катасова Л. В.



М.П.

(ПОДПИСЬ)

56-АВ 212930





СВИДЕТЕЛЬСТВО

О ГОСУДАРСТВЕННОЙ РЕГИСТРАЦИИ ПРАВА

УПРАВЛЕНИЕ ФЕДЕРАЛЬНОЙ СЛУЖБЫ ГОСУДАРСТВЕННОЙ
РЕГИСТРАЦИИ, КАДАСТРА И КАРТОГРАФИИ
ПО ОРЕНБУРГСКОЙ ОБЛАСТИ

Дата выдачи: "28" августа 2014 года

Документы-основания: • Договор дарения доли квартиры и доли земельного участка от 16.08.2014

Субъект (субъекты) права: Герасев Денис Игоревич, дата рождения 06.11.2000, место рождения: г. Оренбург Оренбургской области, гражданство Российской Федерации, пол: мужской, свидетельство о рождении: серия П-РЖ № 300839, выдан 22.11.2000 отделом ЗАГС Северного административного округа города Оренбурга; адрес постоянного места жительства: Россия, Оренбургская область, Оренбургский район, с. Павловка, ул. Просторная, д. 10, кв. 1

Вид права: Общая долевая собственность, доля в праве 1/4

Объект права: Квартира, назначение: жилое, общая площадь 51,7 кв.м, этаж 1, адрес (местонахождение) объекта: Оренбургская область, Оренбургский район, с. Павловка, ул. Просторная, дом № 10, кв. № 1

Кадастровый (или условный) номер: 56:44:1802001:1540

Существующие ограничения (обременения) права: не зарегистрировано
о чем в Едином государственном реестре прав на недвижимое имущество и сделок с ним "28" августа 2014 года сделана запись регистрации № 56-56-01/350/2014-164

Регистратор

Кобякова О. О.



М.П.

(подпись)

56-AB 474202





76-92-64
попеле 20 гек.

АДМИНИСТРАЦИЯ
МУНИЦИПАЛЬНОГО
ОБРАЗОВАНИЯ
"ОРЕНБУРГСКИЙ РАЙОН"

РАСПОРЯЖЕНИЕ

0810.2003 № 2578-р

Об утверждении актов о приемке квартир в 2-х квартирном жилом доме и правовом оформлении домовладения в селе Павловка Оренбургского района за гражданами.

Руководствуясь СНИП 3. 01.04.87, в соответствии с Постановлением Правительства РФ «О государственном учете жилищного фонда в Российской Федерации» от 13.10.97 года № 1301, распоряжением администрации Оренбургской области «О дате начала государственной регистрации прав на недвижимое имущество и сделок с ним на территории г.Оренбурга и Оренбургского района» от 27.04.98 № 393 и на основании строительных паспортов № 318 от 18.07.2002 года, № 277 от 26.06.2003 года, распоряжении администрации Оренбургского района от 04.07.2002 № 1365-р, от 04.06.2003 № 1233-р «О разрешении на строительство квартир в 2-х квартирном жилом доме гражданам на земельных участках в селе Павловка Оренбургского района», АКТов о приемке дома (кв.1, 2) от 28.08.2003 года, распоряжений администрации П-Покровского сельсовета от 13.05.2002 № 139-р; от 18.05.2002 № 156-р «О предоставлении в аренду земельного участка»:

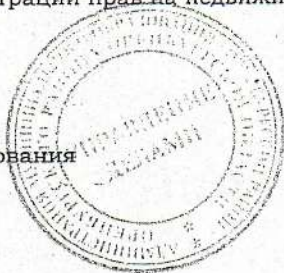
1. Утвердить акты о приемке дома (кв.№№ 1, 2) в селе Павловка;
2. Провести правовое оформление жилого дома в селе Павловка;
2.1. Одноэтажный (литер А) кирпичный жилой дом, полезной площадью - 103,4 кв.м., жилой - 63,0 кв.м., в т.ч. кв.1. - полезная площадь - 51,7 кв.м., жилая - 31,5 кв.м., кв.2. - полезная площадь - 51,7 кв.м., жилая - 31,5 кв.м. (износ - 0 %) на земельных участках по генплану № 9. Инвентаризационная стоимость домовладения на 01.07.2003 года: 294 663 рубля, в т.ч. кв.1. - 147 331 рубль, кв.2. - 147 332 рубль.

3. Провести государственный учет жилого дома, указанного в п.2.1. данного распоряжения в ГУП «Облтехинвентаризация» с внесением учетной записи об обязанностях правообладателей: кв.1 - ГЕРАСЕВА ИГОРЯ ВЛАДИМИРОВИЧА, кв.2. - БЕГОВА АЛЕКСАНДРА ВЛАДИМИРОВИЧА.

4. Включить в реестр жилищного фонда жилой дом с присвоением ему почтового адреса: с.Павловка, ул.Просторная, д.10.

5. Право собственности на объект недвижимости подлежит регистрации в Учреждении юстиции по государственной регистрации прав на недвижимое имущество и сделок с ним.

Первый зам. главы
муниципального образования



Н.Д.Моргачев

Разослано: МУП «Застройщик», гражданам, обл. администрации, прокурору, налоговой инспекции, ГУП «Облтехинвентаризация», учреждению юстиции, Рос, администрации П-Покровского сельсовета, орготделу, в дело, отделу архитектуры.

Государственное унитарное предприятие
«Областной центр инвентаризации и оценки недвижимости»

Город (пос.) Тавлово домовладение № 10 кв. 1
По улице Просторная

Квартал(папка) №- _____ инвентарный № 11-52

Зарегистрирован объект:
литер А назначение жилая квартира

Основание распор. админ. органа. от 29.08.2001
№ 1588-Р от 29.08.2001

Характеристика объекта:
этажность 1 материал стен кирпич,

полезная площадь 51.7 жилая площадь 31.5

о чем внесена запись в реестровую книгу № 31 стр. № 12 реестр № 12

Дата 29/8 - 2001

Директор: [подпись]

Исполнитель: [подпись]



02 г. 2001
йона август
редсед
редста
спози
ссанэ
сархс
дмини
владе.
мовла

мельн
роите.
Минис
ДОВОС

п	
	М:
	Ра
	Вь
	Кс
	Ос
	Ж
	П
	Пс
	Пс
	Пс
	Пс

Инвент
147
омисс
редсед
т Госг
т Госс
т Госа
т адми
ладеле

Утвержден
распоряжением администрации
№ 2578 / от 8.10.03 г.

А К Т
о приемке дома кв. № 1

г. августа месяца 28 дня приемочная комиссия Оренбургского района в составе:

Председатель Моргачев Н.Д.

Представители:

Госпожнадзора Панфилов В.Л.

Госсанэпиднадзора Мозгов С.М.

Госархстройнадзора Соловьев В.Л.

Администрации сель(пос)совета Воздвиженка А.И.

Владелец дома Герасов И.В. произвели осмотр домовладения на предмет приемки его и сдачи в эксплуатацию.

У С Т А Н О В Л Е Н О :

Земельный участок в с. Павлики ул. Просторная № 1 отведен Герасову Игорю Владимировичу под строительство индивидуального жилого дома в соответствии с распоряжением администрации Оренбургского района за № 223-р от 6.4.03 г. по договору № 343 от 26.06.03 г.

ПРЕДУСМОТРЕНО ПРОЕКТОМ И ВОЗВЕДЕНО ФАКТИЧЕСКИ:

п	Описание строений	По проекту	Фактически
	Материал стен	<u>Кирпич</u>	<u>Кирпич</u>
	Размер дома по наружному обмеру или в осях (*)	<u>6,3 x 7,8</u> м*	<u>7,3 x 9,25</u> м
	Высота от пола до потолка	<u>2,5</u> м	<u>2,52</u> м
	Количество комнат	<u>2</u>	<u>2</u>
	Общая площадь	<u>44,64</u> кв. м	<u>51,7</u> кв. м
	Жилая площадь	<u>27,0</u> кв. м	<u>31,5</u> кв. м
	Площадь земельного участка	<u>978,0</u> кв. м	кв. м
	По передней меже	—	м
	По задней меже	—	м
	По левой меже	—	м
	По правой меже	—	м

Инвентаризационная стоимость домовладения на 147331 рублей составляет 147331 рублей.

Комиссия принимает в эксплуатацию предъявленный жилой дом.

Председатель Моргачев Н.Д.

От Госпожнадзора Панфилов В.Л.

От Госсанэпиднадзора Мозгов С.М.

От Госархстройнадзора Соловьев В.Л.

От администрации сель(пос)совета Воздвиженка А.И.

Владелец дома Герасов И.В.

КОПИЯ ВЕРНА
 Начальник МУП
 "Застройщик"
 "9" 10
 2003 г.



Утвержден
 распоряжением администрации
 № 257/п от 8.10.03 г.

А К Т
 о приемке дома № 2.

2003 г. августа месяца 28 дня приемочная комиссия Оренбургского района в составе:

- Председатель Моргачев Н.Д.
 Представители:
 Госпожнадзора Панфилов В.Л.
 Госсанэпиднадзора Мозгов С.М.
 Госархстройнадзора Соловьев В.Л.
 Администрации сель(пос)совета Возжик А.П.
 И владелец дома Белов А.В. произвели осмотр домовладения на предмет приемки его и сдачи в эксплуатацию.

У С Т А Н О В Л Е Н О :


Земельный участок в с. Павловка, ул. Просторная 10 № 2 отведен гр. Белову Александру Владимировичу под строительство индивидуального жилого дома в соответствии с распоряжением администрации Оренбургского района за № 1365-р от 04.07.02 г. и договором № 356 от 18.07.02 г.

ПРЕДУСМОТРЕНО ПРОЕКТОМ И ВОЗВЕДЕНО ФАКТИЧЕСКИ:

№ п/п	Описание строений	По проекту	Фактически
1	Материал стен	<u>Кирпич</u>	<u>Кирпич</u>
2	Размер дома по наружному обмеру или в осях (*)	<u>6,3 x 7,8 м*</u>	<u>7,3 x 9,23 м</u>
3	Высота от пола до потолка	<u>2,5 м</u>	<u>2,52 м</u>
4	Количество комнат	<u>1</u>	<u>2</u>
5	Общая площадь	<u>44,14 кв. м</u>	<u>52,7 кв. м</u>
6	Жилая площадь	<u>26,50 кв. м</u>	<u>32,5 кв. м</u>
7	Площадь земельного участка	<u>978,0 кв. м</u>	<u>1084,0 кв. м</u>
8	По передней меже	- м	- м
9	По задней меже	- м	- м
10	По левой меже	- м	- м
11	По правой меже	- м	- м

Инвентаризационная стоимость домовладения на 01.07.03 г. составляет 197332 рублей.

- Комиссия принимает в эксплуатацию предъявленный жилой дом.
 Председатель Моргачев Н.Д.
 От Госпожнадзора Панфилов В.Л.
 От Госсанэпиднадзора Мозгов С.М.
 От Госархстройнадзора Соловьев В.Л.
 От администрации сель(пос)совета Возжик А.П.
 Владелец дома Белов А.В.



Главе МО Подгородне-Покровский сельсовет
Оренбургского района Оренбургской области
Кабанову М.В.

от Герасева Игоря Владимировича

адрес регистрации Оренбургский район
с. Павловка ул. Просторная
9 10 кв 1

действующего по доверенности от _____

тел. 89033953162 Игорь Александрович

ЗАЯВЛЕНИЕ

Прошу предоставить разрешение на условно разрешенный
вид земельного участка с кадастровым номером
№ 56:21:1802001:2279 по адресу:
с. Павловка ул. Просторная 9 кв 1
"Малоэтажная многоквартирная жилая
застройка" в связи необходимостью
привести в соответствие с имеющейся
строением на земельный участок.
Прошу рубличные средства рассмотреть
без моего участия документы выдать
мне Герасеву Игорю Владимировичу

«Даю согласие оператору персональных данных – администрации муниципального образования Подгородне-Покровский сельсовет Оренбургский район на обработку моих персональных данных с целью оказания предоставляемых услуг. Предусматривается смешанная обработка моих персональных данных – как неавтоматизированная, так и автоматизированная обработка с передачей полученной информации по локальной вычислительной сети администрации муниципального образования Подгородне-Покровский сельсовет Оренбургский район, без сети общего использования Интернет. Согласие действует на период сроком 10 лет.»

Игорь Герасев И.В.

13.09.2021 дата

Администрация муниципального образования ПОДГОРОДНЕ-ПОКРОВСКИЙ СЕЛЬСОВЕТ Оренбургского района
« 13 » 09 2021 г.
Вх.№ 268

Главе МО Подгородне-Покровский сельсовет
Оренбургского района Оренбургской области
Кабанову М.В.

от Герасева Дениса Игоревича

адрес регистрации Оренбургская обл.,
с. Павловка, ул. Просторная 10 квт.

действующего по доверенности от _____

тел. 89225592871

ЗАЯВЛЕНИЕ

Прошу предоставить разрешение на условно-разрешенный вид земельного участка « кадастровый номер 56-21-1802001-22-79 по адресу с. Павловка, ул. Просторная 10 квт, Многоквартирная жилищная застройка » в связи с необходимостью привести в соответствие с имеющимся строительством на земельном участке. Прошу рассмотреть без моего участия, документацию выдать матери Герасевой Наталье Борисовне.

«Даю согласие оператору персональных данных – администрации муниципального образования Подгородне-Покровский сельсовет Оренбургский район на обработку моих персональных данных с целью оказания предоставляемых услуг. Предусматривается смешанная обработка моих персональных данных – как неавтоматизированная, так и автоматизированная обработка с передачей полученной информации по локальной вычислительной сети администрации муниципального образования Подгородне-Покровский сельсовет Оренбургский район, без сети общего использования Интернет. Согласие действует на период сроком 10 лет.»

Герасев Д.И. / Герасев Д.И. /

13.09.2021 дата

Администрация муниципального образования подгородне-покровский сельсовет Оренбургского района		
« 13 »	09	20 21 г.
Вх. №	269	

Главе МО Подгородне-Покровский сельсовет
Оренбургского района Оренбургской области
Кабанову М.В.

от Талаковой Оксаны
Сергеевны

адрес регистрации с. Тавловка
ул. Просторная 10, кв 2

действующего по доверенности от _____

тел. 89501885238

ЗАЯВЛЕНИЕ

Не возвращаю в установленном виде разрешенного
использования земельного участка с
кадастровым номером 56:21:1802001:2279
по адресу: с. Тавловка ул. Просторная д. 10 кв. 2
на "Малоэтажная многоквартирнаяжилая
застройка". Разрешено в установленном
использования для моего участка
кадастровый номер: 56:21:1802001:0163
по адресу: ул. Просторная д. 10 кв. 2. установить
"малоэтажная многоквартирнаяжилая застройка".
Прошу публично слушания рассмотреть
в мое отсутствие.

«Даю согласие оператору персональных данных – администрации муниципального образования Подгородне-Покровский сельсовет Оренбургский район на обработку моих персональных данных с целью оказания предоставляемых услуг. Предусматривается смешанная обработка моих персональных данных – как неавтоматизированная, так и автоматизированная обработка с передачей полученной информации по локальной вычислительной сети администрации муниципального образования Подгородне-Покровский сельсовет Оренбургский район, без сети общего использования Интернет. Согласие действует на период сроком 10 лет.»

Талакова О.С.
10.09.2021 дата

Администрация
муниципального образования
ПОДГОРОДНЕ-ПОКРОВСКИЙ СЕЛЬСОВЕТ
Оренбургского района
«10» 09 2021 г.
Вх.№ 267

СВИДЕТЕЛЬСТВО

О ГОСУДАРСТВЕННОЙ РЕГИСТРАЦИИ ПРАВА

Дата выдачи: "13" октября 2004 года

Документы-основания Договор от 09.09.2004г., зарегистрированный в Едином государственном реестре прав на недвижимое имущество и сделок с ним 12.10.2004г. за № 56-01/00-130/2004-247 (Стороны: Бегов Александр Владимирович, Галанова Олеся Сергеевна)

Субъект (субъекты) права ГАЛАНОВА ОЛЕСЯ СЕРГЕЕВНА
Дата рождения "19" февраля 1981 г.
Паспорт 53 01 584611 выдан ОВД Дзержинского района г. Оренбурга 25.10.2001г., код подразделения 562-045
Адрес постоянного места жительства: Оренбургская область, г.Оренбург, ст. Каргала, пер. Зеленый, вагон № 13

Вид права Собственность

Объект права Земельный участок площадью 1084(одна тысяча восемьдесят четыре) кв.м. Назначение: земли поселений.
Адрес: Местоположение установлено относительно ориентира жилой дом, расположенного в границах участка, адрес ориентира., Оренбургская область, Оренбургский район, Подгородне-Покровский с/с, с. Павловка, ул. Просторная, № 10, квартира № 2, уч. № 9

Кадастровый (условный) номер 56:21:18 02 001:0163

Существующие ограничения (обременения) права Ограничения и обременения в пользовании земельным участком площадью Г - газ -87 кв.м.; ЛЭП - 108 кв.м.; К - канализ - 36 кв.м.; В - водопровод - 43кв.м. (охранная зона)
а) на площади Г - газ - 87 кв.м.; ЛЭП - 108 кв.м.; К - канализ - 36 кв.м.; В - водопровод -43 кв.м. Запрещается посадка деревьев и строительство капитальных сооружений.
б) на площади Г - газ - 87 кв.м.; ЛЭП - 108 кв.м.; К - канализ - 36 кв.м.; В - водопровод - 43 кв.м. разрешается выполнение работ сторонними организациями.

О чем в Едином государственном реестре прав на недвижимое имущество и сделок с ним "12" октября 2004 года сделана запись регистрации № 56-01/00-130/2004-248.



Регистратор прав

Серия 56-00

Ялова Л.И.
726546 *

Ялова Л.И.

