

Главе МО Подгородне-Покровский сельсовет
Оренбургского района Оренбургской области
Кабанову М.В.

от Шваровой Натальи
Васильевны

ЗАЯВЛЕНИЕ

Прошу выдать разрешенное использование
земельного участка с кадастровым номером
56:21:1801001:3229, адрес: с. Покровка ул. Уверенная
участка 2А. Принадлежит мне на праве
собственности имущество с личным подсобным
хозяйством на земельном участке многократного
использования (код 2.1.1). Удостоверение выдано
разрешенное использование необходимо для
реализации проекта.

«Даю согласие оператору персональных данных – администрации муниципального образования Подгородне-Покровский сельсовет Оренбургский район на обработку моих персональных данных с целью оказания предоставляемых услуг. Предусматривается смешанная обработка моих персональных данных – как неавтоматизированная, так и автоматизированная обработка с передачей полученной информации по локальной вычислительной сети администрации муниципального образования Подгородне-Покровский сельсовет Оренбургский район, без сети общего использования Интернет. Согласие действует на период сроком 10 лет.»

Шварова Н.Н.

19.11.2021 дата

Администрация
муниципального образования
подгородне-покровский сельсовет
Оренбургского района

« 19 » 11 2021 г.

Вх. №

353

Выписка из Единого государственного реестра недвижимости об основных характеристиках и зарегистрированных правах на объект недвижимости
Сведения об основных характеристиках объекта недвижимости

В Единый государственный реестр недвижимости внесены следующие сведения:

Земельный участок	
<small>(вид объекта недвижимости)</small>	
Лист № <u> </u> Раздела <u>1</u>	Всего листов раздела <u>1</u> : <u> </u>
<u>06.05.2019</u>	Всего разделов: <u> </u>
Кадастровый номер:	<u>56:21:1801001:3228</u>
Номер кадастрового квартала:	<u>56:21:1801001</u>
Дата присвоения кадастрового номера:	<u>06.05.2019</u>
Ранее присвоенный государственный учетный номер:	<u>данные отсутствуют</u>
Адрес:	<u>Российская Федерация, Оренбургская область, Оренбургский муниципальный район, сельское поселение Подгородне-Покровский сельсовет, село Подгородняя Покровка, Цветочная улица, участок № 2В</u>
Площадь:	<u>600 +/- 9 кв. м</u>
Кадастровая стоимость, руб.:	<u>743280</u>
Кадастровые номера расположенных в пределах земельного участка объектов недвижимости:	<u>данные отсутствуют</u>
Категория земель:	<u>Земли населённых пунктов</u>
Виды разрешенного использования:	<u>Для ведения личного подсобного хозяйства</u>
Статус записи об объекте недвижимости:	<u>Сведения об объекте недвижимости имеют статус "актуальные"</u>
Особые отметки:	<u>образованием 2 земельных участков путём раздела земельного участка с кадастровым номером 56:21:1801001:104 20.02.2019 б/н 28745</u>
Получатель выписки:	<u>Швецова Наталья Николаевна</u>
ГОСУДАРСТВЕННЫЙ РЕГИСТРАТОР	Вафина А.Ф.
<small>(полное наименование должности)</small>	<small>(подпись)</small>

М.П.

Выписка из Единого государственного реестра недвижимости об основных характеристиках и зарегистрированных правах на объект недвижимости
Сведения о зарегистрированных правах на объект недвижимости

Земельный участок			
<small>(вид объекта недвижимости)</small>			
Лист №	Раздела 2	Всего листов раздела 2 : _____	Всего разделов: _____
06.05.2019		Всего листов выписки: _____	
Кадастровый номер:		56:21:1801001:3228	

1. Правообладатель (правообладатели):	1.1. Шпепова Наталья Николаевна, дата рождения: 10.11.1979, место рождения: хутор Степановский Оренбургского р-на Оренбургской области, гражданство: Российская Федерация, СНИЛС: 062-519-835 67, паспорт гражданина Российской Федерации: серия 53 11 № 180130, выдан 17.02.2012 Отделением УФМС России по Оренбургской области в Оренбургском районе, код подразделения 560-019
2. Вид, номер и дата государственной регистрации права:	2.1. Собственность, № 56:21:1801001:3228-56/001/2019-1 от 06.05.2019
3. Документы-основания:	3.1. Свидетельство о праве на наследство по закону от 23.06.2015 серия:56 А А №1211964, выдал нотариус Оренбургского района Оренбургской области Ширина Л.А. 23.06.2015, реестровый номер 2-857; Договор дарения доли квартиры и доли земельного участка от 08.02.2019, удостоверил Ширина Л.А., нотариус Оренбургского района Оренбургской области 08.02.2019, реестровый номер 56/88-н/56-2019-1-94; Договор от 10.03.2006
Ограничение прав и обременение объекта недвижимости:	
4.1.1. вид:	Прочие ограничения (обременения), Ограничения и обременения в пользовании земельным участком площадью Г - газ - 91 кв.м.; ЛЭП-133 кв.м. (охранная зона) а) на площади Г - газ - 91 кв.м., ЛЭП - 133 кв.м. запрещается посадка деревьев и строительство капитальных сооружений б) на площади Г - газ - 91 кв.м.; ЛЭП - 133 кв.м разрешается выполнение работ сторонними организациями
4.1.1. дата государственной регистрации:	06.05.2019
4.1.1. номер государственной регистрации:	56:21:1801001:3228-56/001/2019-2
4.1.1. срок, на который установлено ограничение прав и обременение объекта:	не определен
4.1.1. лицо, в пользу которого установлено ограничение прав и обременение объекта:	не определено
4.1.1. основание государственной регистрации:	Распоряжение Администрации Муниципального образования "Оренбургский район" № 4535-р от 02.12.2005
5. Сведения о наличии решения об изъятии объекта недвижимости для государственных и муниципальных нужд:	данные отсутствуют
6. Сведения об осуществлении государственной регистрации прав без необходимого в силу закона согласия третьего лица, органа:	данные отсутствуют

ГОСУДАРСТВЕННЫЙ РЕГИСТРАТОР <small>(подпись)</small>		Вафина А.Ф. <small>(инициалы, фамилия)</small>
---	--	---

М.П.

Земельный участок

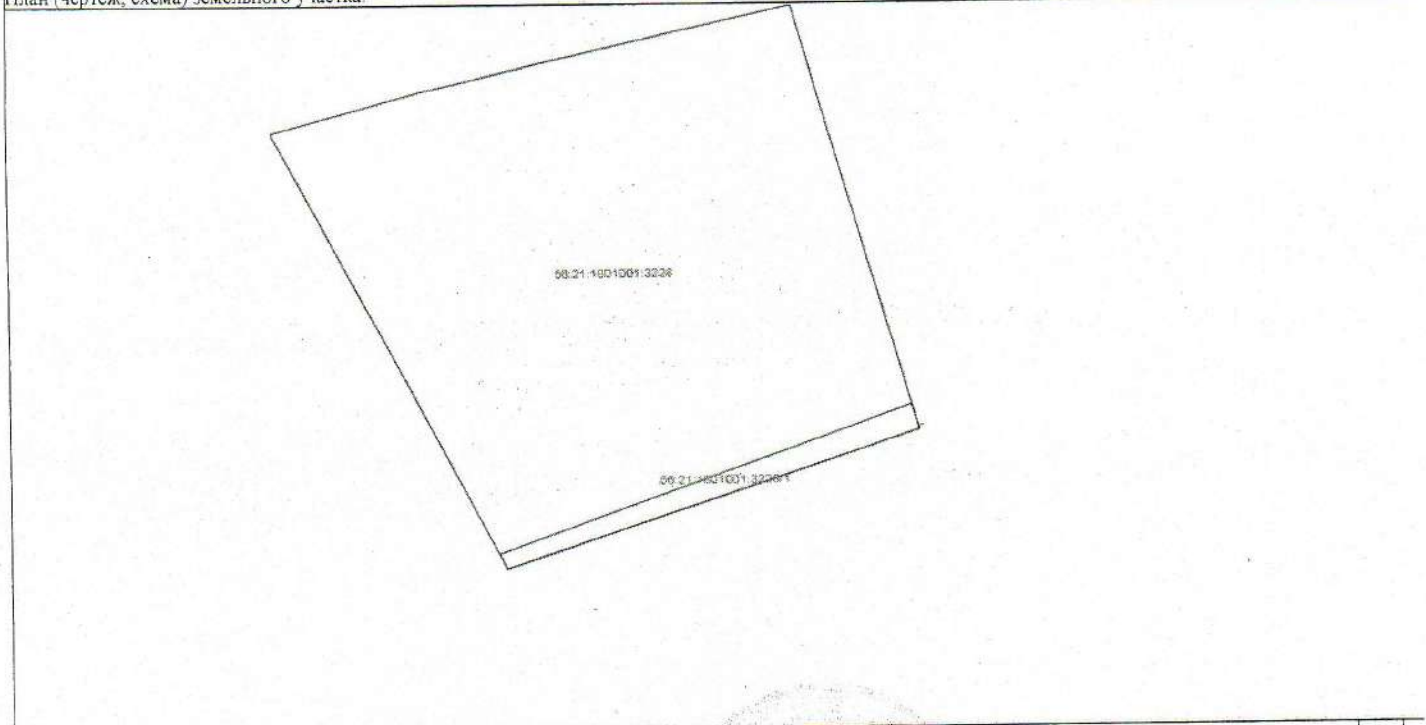
(вид объекта недвижимости)

Лист № _____ Раздела 3 Всего листов раздела 3: _____ Всего разделов: _____ Всего листов выписки: _____

06.05.2019

Кадастровый номер: _____ 56:21:1801001:3228

План (чертеж, схема) земельного участка:



Масштаб 1: _____ Условные обозначения: _____

ГОСУДАРСТВЕННЫЙ РЕГИСТРАТОР (полное наименование должности) _____ (подпись) Вафина А.Ф. (инициалы, фамилия)

М.П.



МИНИСТЕРСТВО ЭКОНОМИЧЕСКОГО РАЗВИТИЯ РОССИЙСКОЙ ФЕДЕРАЦИИ
ФЕДЕРАЛЬНАЯ СЛУЖБА ГОСУДАРСТВЕННОЙ РЕГИСТРАЦИИ,
КАДАСТРА И КАРТОГРАФИИ
(РОСРЕЕСТР)

Управление Федеральной службы государственной регистрации,
кадастра и картографии по Оренбургской области

СВИДЕТЕЛЬСТВО О ГОСУДАРСТВЕННОЙ РЕГИСТРАЦИИ ПРАВА

Дата выдачи: 23.07.2015

Документы-основания: • Свидетельство о праве на наследство по закону от 23.06.2015
серия:56 А А №1211965, выдал нотариус Оренбургского района Оренбургской области
Ширина Л.А. 23.06.2015, реестровый номер 2-860

• Договор на передачу квартиры в собственность граждан от 25.02.1995 №ТИ-2830

Субъект (субъекты) права: Швецова Наталья Николаевна, дата рождения: 10.11.1979, место
рождения: хутор Степановский Оренбургского р-на Оренбургской области, гражданство:
Российская Федерация, СНИЛС: 062-519-835 67

Вид права: Общая долевая собственность, доля в праве 2/3

Кадастровый(условный) номер: 56:21:1801001:2919

Объект права: Квартира, назначение: жилое, площадь 67 кв.м., этаж: 1 , адрес
(местонахождение) объекта: Оренбургская область, р-н Оренбургский, с. Подгородняя
Покровка, ул. Цветочная, д. 2, кв. 1

Существующие ограничения (обременения) права: не зарегистрировано

О чем в Едином государственном реестре прав на недвижимое имущество и сделок с ним "23"
июля 2015 года сделана запись регистрации № 56-56/001-56/001/212/2015-604/1

Государственный регистратор



Филиппова Л. В.

56-56/001-56/001/212/2015-604/1

Иные участники общей собственности согласно записям Единого государственного реестра прав по состоянию на 23.07.2015 :

не зарегистрировано

Государственный регистратор



Филиппова Л. В.

057613

Выписка из Единого государственного реестра недвижимости об основных характеристиках и зарегистрированных правах на объект недвижимости
Сведения об основных характеристиках объекта недвижимости


В Единый государственный реестр недвижимости внесены следующие сведения:

Земельный участок			
<small>(вид объекта недвижимости)</small>			
Лист № <u> </u> Раздела <u>1</u>	Всего листов раздела <u>1</u> : <u> </u>	Всего разделов: <u> </u>	Всего листов выписки: <u> </u>
06.05.2019			
Кадастровый номер:		56:21:1801001:3229	
Номер кадастрового квартала:	56:21:1801001		
Дата присвоения кадастрового номера:	06.05.2019		
Ранее присвоенный государственный учетный номер:	данные отсутствуют		
Адрес:	Российская Федерация, Оренбургская область, Оренбургский муниципальный район, сельское поселение Подгородне-Покровский сельсовет, село Подгородняя Покровка, Цветочная улица, участок № 2А		
Площадь:	637 +/- 9 кв. м		
Кадастровая стоимость, руб.:	789115.60		
Кадастровые номера расположенных в пределах земельного участка объектов недвижимости:	56:21:1801001:2912		
Категория земель:	Земли населённых пунктов		
Виды разрешенного использования:	Для ведения личного подсобного хозяйства		
Статус записи об объекте недвижимости:	Сведения об объекте недвижимости имеют статус "актуальные"		
Особые отметки:	образованием 2 земельных участков путём раздела земельного участка с кадастровым номером 56:21:1801001:104 20.02.2019 б/н 28745		
Получатель выписки:	Швецова Наталья Николаевна		
ГОСУДАРСТВЕННЫЙ РЕГИСТРАТОР <small>(полное наименование должности)</small>		Вафина А.Ф. <small>(подпись)</small>	

М.П.

Земельный участок			
<small>(вид объекта недвижимости)</small>			
Лист №	Раздела <u>2</u>	Всего листов раздела <u>2</u> :	Всего разделов: _____
06.05.2019		Всего листов выписки: _____	
Кадастровый номер:		56:21:1801001:3229	

1.	Правообладатель (правообладатели):	1.1.	Швецова Наталья Николаевна, дата рождения: 10.11.1979, место рождения: хутор Степановский Оренбургского р-на Оренбургской области, гражданство: Российская Федерация, СНИЛС: 062-519-835 67, паспорт гражданина Российской Федерации: серия 53 11 № 180130, выдан 17.02.2012 Отделением УФМС России по Оренбургской области в Оренбургском районе, код подразделения 560-019
2.	Вид, номер и дата государственной регистрации права:	2.1.	Собственность, № 56:21:1801001:3229-56/001/2019-1 от 06.05.2019
3.	Документы-основания:	3.1.	Свидетельство о праве на наследство по закону от 23.06.2015 серия:56 А А №1211964 выдал нотариус Оренбургского района Оренбургской области Ширина Л.А. 23.06.2015, реестровый номер 2-857; Договор дарения доли квартиры и доли земельного участка от 08.02.2019, удостоверен Ширина Л.А., нотариус Оренбургского района Оренбургской области 08.02.2019, реестровый номер 56/88-н/56-2019-1-94; Договор от 10.03.2006
Ограничение прав и обременение объекта недвижимости:			
4.	вид:	Прочие ограничения (обременения), Ограничения и обременения в пользовании земельным участком площадью Г - газ - 91 кв.м.; ЛЭП-133 кв.м. (охранная зона) а) на площади Г - газ 91 кв.м.; ЛЭП - 133 кв.м. запрещается посадка деревьев и строительство капитальных сооружений б) на площади Г - газ - 91 кв.м.; ЛЭП - 133 кв.м разрешается выполнение работ сторонними организациями	
	дата государственной регистрации:	06.05.2019	
	4.1.1. номер государственной регистрации:	56:21:1801001:3229-56/001/2019-2	
	срок, на который установлено ограничение прав и обременение объекта:	не определен	
	лицо, в пользу которого установлено ограничение прав и обременение объекта:	не определено	
	основание государственной регистрации:	Распоряжение Администрации Муниципального образования "Оренбургский район" № 4535-р от 02.12.2005	
5.	Сведения о наличии решения об изъятии объекта недвижимости для государственных и муниципальных нужд:	данные отсутствуют	
6.	Сведения об осуществлении государственной регистрации прав без необходимого в силу закона согласия третьего лица, органа:	данные отсутствуют	

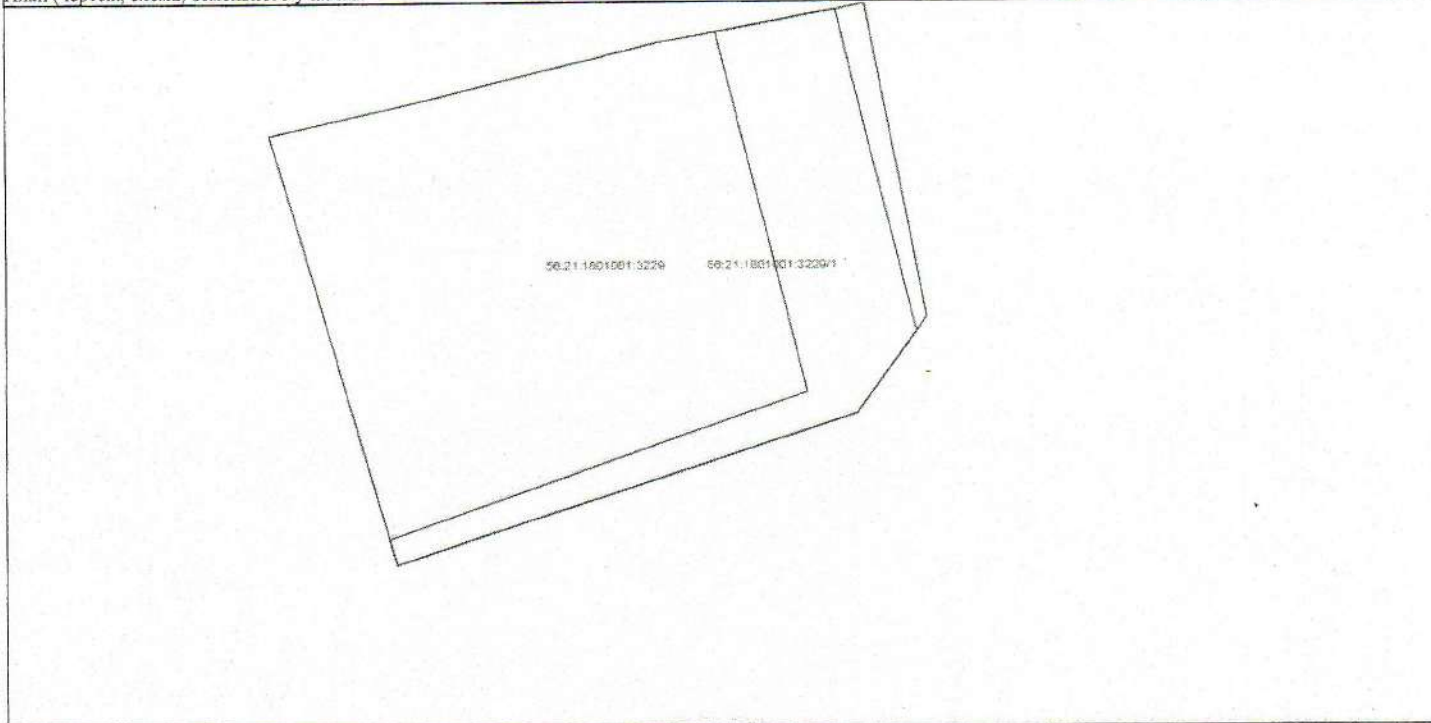
ГОСУДАРСТВЕННЫЙ РЕГИСТРАТОР <small>(полное наименование должности)</small>		Вафина А.Ф. <small>(инициалы, фамилия)</small>
---	--	---

М.П.

Выписка из Единого государственного реестра недвижимости об основных характеристиках и зарегистрированных правах на объект недвижимости
Описание местоположения земельного участка

Земельный участок			
(вид объекта недвижимости)			
Лист №	Раздела 3	Всего листов раздела 3:	Всего разделов:
06.05.2019			
Кадастровый номер:		56:21:1801001:3229	

План (чертеж, схема) земельного участка:



Масштаб 1:	Условные обозначения		
ГОСУДАРСТВЕННЫЙ РЕГИСТРАТОР	(подпись)	Вафина А.Ф.	(подпись)
(полное наименование должности)			(инициалы, фамилия)

М.П.