

6

Главе МО Подгородне-Покровский сельсовет
Оренбургского района Оренбургской области
М.В.Кабанову

от Томар Русланов
Владимировна

адрес регистрации
п. Покровка ул. Костовая 18

действующего по доверенности от _____

тел. 89225364892

89991058523 - Владимир
А. - урбин

ЗАЯВЛЕНИЕ

Прошу внести изменение в генеральный план
права землепользования и застройки
путем изменения территориальной зоны
И-1 зона общественной, деловой и коммерсе-
кого назначения в зону ИС-земной застройки
Для земельного участка на котором
расположено нежилое помещение по адресу
с. П. Покровка ул. Весенняя д. 3 (за) кв. 1. Площадью
86.8 кв.м. Являюсь владельцем согласно схеме
Плп

«Даю согласие оператору персональных данных – администрации муниципального образования Подгородне-Покровский сельсовет Оренбургский район на обработку моих персональных данных с целью оказания предоставляемых услуг. Предусматривается смешанная обработка моих персональных данных – как неавтоматизированная, так и автоматизированная обработка с передачей полученной информации по локальной вычислительной сети администрации муниципального образования Подгородне-Покровский сельсовет Оренбургский район, без сети общего использования Интернет. Согласие действует на период сроком 10 лет.»

Плп / Томар Р.В.
15.03.2022 дата

Администрация
муниципального образования
ПОДГОРОДНЕ-ПОКРОВСКИЙ СЕЛЬСОВЕТ
Оренбургского района
«15» 03 2022
Вх.№ 44

Главе МО Подгородне-Покровский сельсовет
Оренбургского района Оренбургской области

от Евгеньевой Елены
Ивановны М.В.Кабанову

адрес регистрации: г. Орск, ул. Оршольская,
д. 89А кв. 15

действующего по доверенности от _____

тел. 89848901144

тел. 89991058523 Евгеньевна
Александровна

ЗАЯВЛЕНИЕ

Прошу внести изменения в генеральный план правил землепользования и застройки п/на территории муниципальной зоны № 1 зона комплексного назначения и комплексного назначения в зону № 1 - жилой застройке для жилищного участка на котором расположено жилое помещение по адресу: с. П. Покровка, ул. Мухоморова д. 313А кв. 1 площадью 86,8 кв. м. Заявление переводя согласно схеме.

Григорьев

«Даю согласие оператору персональных данных – администрации муниципального образования Подгородне-Покровский сельсовет Оренбургский район на обработку моих персональных данных с целью оказания предоставляемых услуг. Предусматривается смешанная обработка моих персональных данных – как неавтоматизированная, так и автоматизированная обработка с передачей полученной информации по локальной вычислительной сети администрации муниципального образования Подгородне-Покровский сельсовет Оренбургский район, без сети общего использования Интернет. Согласие действует на период сроком 10 лет.»

Григорьев Е.И.
15.03.2022 дата

Администрация
муниципального образования
подгородне-покровский сельсовет
Оренбургского района
«15» 03 2022 г.
Вх. № 77

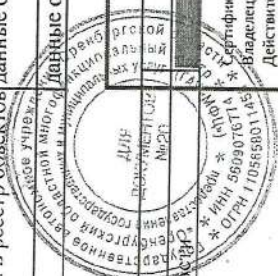
Федерального государственного бюджетного учреждения «Федеральная кадастровая палата Федеральной службы государственной регистрации, кадастра и картографии» по Оренбургской области
полное наименование органа регистрации прав

Выписка из Единого государственного реестра недвижимости об объекте недвижимости

Сведения о характеристиках объекта недвижимости

На основании запроса от 01.03.2022, поступившего на рассмотрение 01.03.2022, сообщаем, что согласно записям Единого государственного реестра недвижимости:

Помещение		Раздел 1 Лист 1
вид объекта недвижимости		
Лист № 1 раздела 1	Всего листов раздела 1: 2	Всего листов выписки: 5
01.03.2022г. № КУВИ-001/2022-27616561		
Кадастровый номер:	56:21:1801003:939	
Номер кадастрового квартала:	56:21:1801003	
Дата присоединя кадастрового номера:	19.09.2012	
Ранее присвоенный государственный учетный номер:	Инвентарный номер 51-б/н-г-665/Е/1	
Местоположение:	Оренбургская область, р-н Оренбургский, с Подгородняя Покровка, ул. Лесная, д.3(За), кв.1	
Площадь:	86.8	
Назначение:	Жилое	
Наименование:	Квартира	
Номер, тип этажа, на котором расположено помещение, машино-место	Этаж № 1	
Вид жилого помещения:	Квартира	
Кадастровая стоимость, руб.:	773787.28	
Кадастровый номер иных объектов недвижимости, в пределах которых расположен объект недвижимости:	56:21:1801003:626	
Кадастровый номер объектов недвижимости, из которых образован объект недвижимости:	данные отсутствуют	
Кадастровые номера обремененных объектов недвижимости:	данные отсутствуют	
Сведения об ином объекте недвижимости в составе предприятия как имущественного комплекса:	данные отсутствуют	
Сведения об ином объекте недвижимости в составе единого недвижимого комплекса:	данные отсутствуют	
Сведения об ином объекте в реестр объектов культурного наследия:	данные отсутствуют	
Сведения об кадастровом инженере:	данные отсутствуют	



ПОЛНОЕ ИМЕННОЕ ДОЛЖНОСТНОЕ ПОДПИСАНИЕ

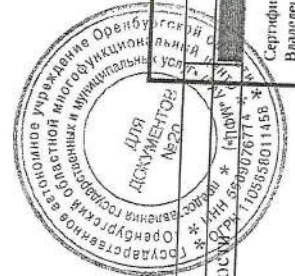
ДОКУМЕНТ ПОДПИСАН ЭЛЕКТРОННОЙ ПОДПИСЬЮ

СВЯЗАННО С СЕРТИФИКАТОМ ЭП

Инициалы, фамилия

Сертификат: 9976757135744663515711381703445926050
 Владелец: Росреестр
 Действителен: с 23.03.2021 по 23.06.2022

Помещение	
Лист № 2 раздела 1	вид объекта недвижимости
01.03.2022г. № КУВИ-001/2022-27616561	Всего листов раздела 1: 2
Кадастровый номер:	Всего разделов: 3
	Всего листов выписки: 5
Сведения об отнесении жилого помещения к определенному виду жилых помещений специализированного жилищного фонда, к жилым помещениям наемного дома социального использования или наемного дома коммерческого использования:	56:21:1801003-939 данные отсутствуют
Статус записи об объекте недвижимости:	Сведения об объекте недвижимости имеют статус "актуальные, ранее учтенные"
Особые отметки:	Сведения, необходимые для заполнения раздела: 9 - Сведения о части (частях) помещения, отсутствующие.
Подучатель выписки:	Голуб Руслана Владимировна



ДОКУМЕНТ ПОДПИСАН
ЭЛЕКТРОННОЙ ПОДПИСЬЮ

СВЕДЕНИЯ О СЕРТИФИКАТЕ ЭП

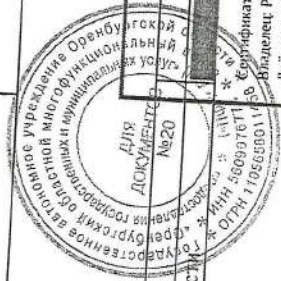
Сертификат: 997675713574МД
Владелец: Росрестр
Действителен с 21.03.2021 по 23.06.2022

полное наименование должности
инициалы, фамилия

Выписка из Единого государственного реестра недвижимости об объекте недвижимости
Сведения о зарегистрированных правах

Раздел 2 Лист 3

Лист № 1 раздела 2		Помещение	
Вид объекта недвижимости		Вид объекта недвижимости	
Всего листов раздела 2: 2		Всего разделов: 3	
Кадастровый номер:		Всего листов выписки: 5	
1	Правообладатель (правообладатели):	56:21:1801003:939	
2	Вид, номер, дата и время государственной регистрации права:	1.1	Голяшина Нина Ивановна
3	Сведения об осуществлении государственной регистрации сделки, права без необходимого в силу закона согласия третьего лица, органа:	2.1	Общая долевая собственность, 1/2 56:21:1801003:939-56/217/2021-4 03.02.2021 12:58:23
4	Ограничение прав и обременение объекта недвижимости:	3.1	данные отсутствуют
1	Правообладатель (правообладатели):	не зарегистрировано	
2	Вид, номер, дата и время государственной регистрации права:	1.2	Голуб Руслана Владимировна, 18.01.1980, гор. Почаев Тернопольской области Украина, Российская Федерация, СНИЛС 161-363-377 53 Паспорт гражданина Российской Федерации серия 53 09 №857555, выдан 13.10.2009, Отделением УФМС России по Оренбургской области в Оренбургском районе
3	Сведения об осуществлении государственной регистрации сделки, права без необходимого в силу закона согласия третьего лица, органа:	2.2	Общая долевая собственность, 1/2 56:21:1801003:939-56/217/2021-3 03.02.2021 12:58:23
4	Ограничение прав и обременение объекта недвижимости:	3.2	данные отсутствуют
5	Договоры участия в долевом строительстве:	не зарегистрировано	
6	Заявленные в судебном порядке права требования:	не зарегистрировано	
7	Сведения о возражении в отношении зарегистрированного права:	данные отсутствуют	
8	Сведения о наличии решения об изъятии объекта недвижимости для государственных и муниципальных нужд:	данные отсутствуют	
9	Сведения о невозможности государственной регистрации без личного участия правообладателя или его законного представителя:	данные отсутствуют	



ПОЛНОЕ НАИМЕНОВАНИЕ ДОЛЖНОСТИ

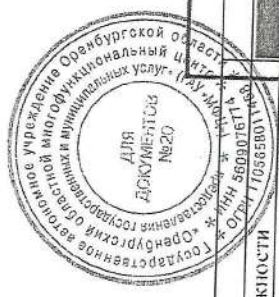
ДОКУМЕНТ ПОДПИСАН ЭЛЕКТРОННОЙ ПОДПИСЬЮ

СВЕДЕНИЯ О СЕРТИФИКАТЕ ЭП

Сертификат: 997675713574МФД515711381783445926050
Владелец: Росреестр
Действителен с 23.03.2021 по 23.06.2022

ИНИЦИАЛЫ, ФАМИЛИЯ

Помещение	
вид объекта недвижимости	
Лист № 2 раздела 2	Всего листов раздела 2: 2
01.03.2022г. № КУВИ-001/2022-27616561	Всего разделов: 3
Кадастровый номер:	Всего листов выписки: 5
10	56:21:1801003:939
Правопритязания и сведения о наличии поступивших, но не рассмотренных заявлений о проведении государственной регистрации права (перехода, прекращения права), ограничения права или обременения объекта недвижимости, сделки в отношении объекта недвижимости:	отсутствуют



ПОЛНОЕ НАИМЕНОВАНИЕ ДОЛЖНОСТИ

ДОКУМЕНТ ПОДПИСАН ЭЛЕКТРОННОЙ ПОДПИСЬЮ

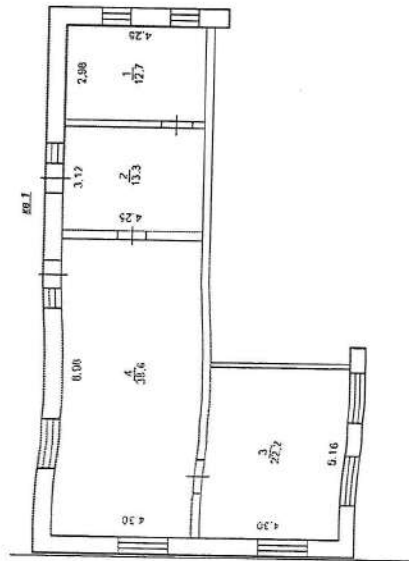
СВЯЗАННОЮ СЕРТИФИКАТЕМ ЭП

инициалы, фамилия

Сертификат: 9876757135744444
 Владелец: Росреестр
 Действителен: с 23.03.2021. по 23.06.2022

Выписка из Единого государственного реестра недвижимости об объекте недвижимости
План расположения помещения, машино-места на этаже (плане этажа)

Помещение	
вид объекта недвижимости	
Лист № 1 раздела 8	Всего листов раздела 8: 1
01.03.2022г. № КУВИ-001/2022-27616561	Всего разделов: 3
Кадастровый номер: 56:21:1801003:939	Всего листов выписки: 5
Номер этажа (этажей): 1	



Масштаб 1



ГАЗ «МФЦ» №9 г. Оренбург, Шарлыкское шоссе №172, 480-480
Документ № 1 по учету машино-мест ФГИС «ЕБЕРНЕСТИ»
А. 03. 2022г. 10 часов 10 минут
Ведущий специалист *А. С. Соболева*

ДОКУМЕНТ ПОДПИСАН
ЭЛЕКТРОННОЙ ПОДПИСЬЮ
СВЕДЕНИЯ О СЕРТИФИКАТЕ ЭП
Сертификат: 99767757115711381763445926050
Владелец: Росреестр
Действителен: с 23.03.2021 по 23.06.2022

Инициалы, фамилия

