

Приложение № 2
к постановлению администрации
муниципального образования
Оренбургский район
от 23.09.2022 № 1676-п

Графическое описание местоположения границ публичного сервитута
(далее - объект)
в целях размещения объекта системы газоснабжения ПАО «Газпром»:
«Межцеховые технологические трубопроводы, цех №3, У-300 инв.124535»

Раздел 1

Сведения об объекте		
№ п/п	Характеристики объекта	Описание характеристик
1	Местоположение объекта	Оренбургская область, Оренбургский район, муниципальное образование "Подгородне-Покровский сельсовет", муниципальное образование "Чернореченский сельсовет".
2	Площадь объекта +/- величина погрешности определения площади (Р +/- Дельта Р)	295593 кв. м ± 190 кв. м.
3	Иные характеристики объекта	Кадастровые номера земельных участков, в отношении которых испрашивается публичный сервитут: 56:21:2603001:130 (56:21:2603001:126), 56:21:2603001:122 (56:21:2603001:114), 56:21:2603001:9, 56:21:2603001:10 56:21:2603001:165, 56:21:2603001:167, 56:21:2603001:144, 56:21:2603001:145, 56:21:2603001:153, 56:21:2603001:151, 56:21:2603001:150, 56:21:2603001:8, 56:21:2603001:159, 56:21:2603001:164, 56:21:2603001:44 (56:21:2603001:45), 56:21:2603001:1082, 56:21:2603001:160 (56:21:2603001:45), 56:21:2603001, 56:21:1808001:79 (56:21:0000000:83), 56:21:1808001:39, 56:21:1808001:483 (56:21:0000000:83), 56:21:1808001:664, 56:21:2603001:9, 56:21:1808001:33, 56:21:1808001:34, 56:21:1808001:330 (56:21:1808001:328), 56:21:1808001:32,

	56:21:1808001:331 (56:21:1808001:328), 56:21:1808001:41, 56:21:1808001, 56:21:1808001:610, 56:21:1808001:607, 56:21:1808001:608, 56:21:0000000:14751, 56:21:0000000:14678, 56:21:0000000:14689, 56:21:0000000:14677, 56:21:1808001:329.
--	---



ДОКУМЕНТ ПОДПИСАН
ЭЛЕКТРОННОЙ ПОДПИСЬЮ

СВЕДЕНИЯ О СЕРТИФИКАТЕ ЭП

Сертификат: 6b2c27c76da50cb104ba2219a640f8e8

Владелец: **Шмарин Василий Николаевич**

Действителен с 26.07.2022 до 19.10.2023

Раздел 2

Сведения о местоположении границ объекта					
1. Система координат: МСК-16					
2. Сведения о характерных точках границ объекта					
Обозначение характерных точек границ	Координаты, м		Метод определения координат характерной точки	Средняя квадратическая погрешность положения характерной точки (Mt), м	Описание обозначения точки на местности (при наличии)
	X	Y			
1	2	3	4	5	6
1	439487.06	2276427.74	Аналитический	0.1	–
2	439513.34	2276472.73	Аналитический	0.1	–
3	439440.24	2276514.98	Аналитический	0.1	–
4	439419.66	2276526.81	Аналитический	0.1	–
5	439407.27	2276526.85	Аналитический	0.1	–
6	439365.59	2276551.93	Аналитический	0.1	–
7	439318.19	2276580.48	Аналитический	0.1	–
8	439269.17	2276607.31	Аналитический	0.1	–
9	439207.49	2276643.63	Аналитический	0.1	–
10	439144.35	2276680.20	Аналитический	0.1	–
11	439100.69	2276705.99	Аналитический	0.1	–
12	439044.23	2276738.94	Аналитический	0.1	–
13	439014.56	2276756.40	Аналитический	0.1	–
14	439001.67	2276764.43	Аналитический	0.1	–
15	438992.88	2276775.39	Аналитический	0.1	–
16	438988.16	2276790.71	Аналитический	0.1	–
17	438985.10	2276865.41	Аналитический	0.1	–
18	438981.53	2276954.05	Аналитический	0.1	–
19	438977.25	2277074.07	Аналитический	0.1	–
20	438973.61	2277171.12	Аналитический	0.1	-
21	438970.09	2277279.83	Аналитический	0.1	-
22	438967.01	2277367.39	Аналитический	0.1	-
23	438961.84	2277495.45	Аналитический	0.1	-
24	438956.16	2277609.57	Аналитический	0.1	-
25	438951.87	2277712.81	Аналитический	0.1	-
26	438935.96	2278100.78	Аналитический	0.1	-
27	438964.48	2278101.26	Аналитический	0.1	-
28	438961.88	2278183.91	Аналитический	0.1	-
29	438929.81	2278183.94	Аналитический	0.1	-
30	438911.18	2278695.87	Аналитический	0.1	-
31	439162.21	2278692.25	Аналитический	0.1	-
32	439171.58	2278693.55	Аналитический	0.1	-
33	439193.92	2278718.11	Аналитический	0.1	-
34	439195.54	2278735.11	Аналитический	0.1	-
35	439405.83	2278731.09	Аналитический	0.1	–
36	439408.64	2278876.77	Аналитический	0.1	–
37	439410.40	2278980.24	Аналитический	0.1	–

1	2	3	4	5	6
38	439382.75	2279005.05	Аналитический	0.1	–
39	439384.30	2279044.60	Аналитический	0.1	–
40	439363.26	2279045.31	Аналитический	0.1	–
41	439363.83	2279061.65	Аналитический	0.1	–
42	439371.48	2279061.47	Аналитический	0.1	–
43	439374.09	2279121.09	Аналитический	0.1	–
44	439365.95	2279121.45	Аналитический	0.1	–
45	439366.40	2279134.85	Аналитический	0.1	–
46	439373.94	2279134.74	Аналитический	0.1	–
47	439376.56	2279194.11	Аналитический	0.1	–
48	439368.36	2279194.47	Аналитический	0.1	–
49	439369.01	2279215.06	Аналитический	0.1	–
50	439376.59	2279214.90	Аналитический	0.1	–
51	439379.22	2279274.44	Аналитический	0.1	–
52	439371.12	2279274.80	Аналитический	0.1	–
53	439371.65	2279289.83	Аналитический	0.1	–
54	439379.78	2279289.65	Аналитический	0.1	–
55	439381.51	2279349.35	Аналитический	0.1	–
56	439373.58	2279349.68	Аналитический	0.1	–
57	439374.02	2279363.76	Аналитический	0.1	–
58	439381.74	2279363.55	Аналитический	0.1	–
59	439384.35	2279423.21	Аналитический	0.1	–
60	439376.11	2279423.59	Аналитический	0.1	–
61	439376.57	2279436.77	Аналитический	0.1	–
62	439384.34	2279436.47	Аналитический	0.1	–
63	439386.96	2279496.39	Аналитический	0.1	–
64	439378.66	2279496.78	Аналитический	0.1	–
65	439381.82	2279583.43	Аналитический	0.1	–
66	439384.15	2279658.99	Аналитический	0.1	–
67	439386.99	2279741.70	Аналитический	0.1	–
68	439388.31	2279780.92	Аналитический	0.1	–
69	439389.80	2279825.19	Аналитический	0.1	–
70	439392.72	2279912.96	Аналитический	0.1	–
71	439396.49	2280023.18	Аналитический	0.1	–
72	439268.91	2280066.37	Аналитический	0.1	–
73	439249.52	2280064.71	Аналитический	0.1	–
74	439237.65	2280051.86	Аналитический	0.1	–
75	439238.76	2280029.78	Аналитический	0.1	–
76	439253.56	2280017.59	Аналитический	0.1	–
77	439344.08	2279986.96	Аналитический	0.1	–
78	439343.33	2279965.04	Аналитический	0.1	–
79	439335.78	2279965.18	Аналитический	0.1	–
80	439332.72	2279904.00	Аналитический	0.1	–
81	439341.16	2279903.59	Аналитический	0.1	–
82	439340.37	2279877.67	Аналитический	0.1	–
83	439332.58	2279877.88	Аналитический	0.1	–
84	439330.07	2279812.53	Аналитический	0.1	–
85	439338.18	2279812.17	Аналитический	0.1	–

1	2	3	4	5	6
86	439337.57	2279793.78	Аналитический	0.1	–
87	439329.38	2279793.94	Аналитический	0.1	–
88	439327.97	2279732.94	Аналитический	0.1	–
89	439335.49	2279732.53	Аналитический	0.1	–
90	439334.75	2279711.03	Аналитический	0.1	–
91	439327.11	2279711.17	Аналитический	0.1	–
92	439324.43	2279650.37	Аналитический	0.1	–
93	439332.65	2279649.91	Аналитический	0.1	–
94	439332.22	2279635.59	Аналитический	0.1	–
95	439324.46	2279635.75	Аналитический	0.1	–
96	439322.09	2279575.10	Аналитический	0.1	–
97	439330.11	2279574.55	Аналитический	0.1	–
98	439329.71	2279561.79	Аналитический	0.1	–
99	439321.84	2279561.83	Аналитический	0.1	–
100	439319.62	2279500.89	Аналитический	0.1	–
101	439327.61	2279500.57	Аналитический	0.1	–
102	439324.51	2279416.30	Аналитический	0.1	–
103	439319.68	2279267.25	Аналитический	0.1	–
104	439316.60	2279175.92	Аналитический	0.1	–
105	439314.49	2279114.00	Аналитический	0.1	–
106	439310.36	2278995.94	Аналитический	0.1	–
107	439331.18	2278995.23	Аналитический	0.1	–
108	439330.66	2278981.84	Аналитический	0.1	–
109	439357.96	2278957.73	Аналитический	0.1	–
110	439356.68	2278877.69	Аналитический	0.1	–
111	439354.92	2278784.11	Аналитический	0.1	–
112	439179.55	2278787.39	Аналитический	0.1	–
113	439157.15	2278800.88	Аналитический	0.1	–
114	439132.07	2278800.48	Аналитический	0.1	–
115	439129.93	2278764.74	Аналитический	0.1	–
116	438998.51	2278762.98	Аналитический	0.1	–
117	438868.82	2278760.40	Аналитический	0.1	–
118	438864.29	2278746.50	Аналитический	0.1	–
119	438803.26	2278745.45	Аналитический	0.1	–
120	438803.93	2278726.93	Аналитический	0.1	–
121	438794.07	2278726.72	Аналитический	0.1	–
122	438795.40	2278667.41	Аналитический	0.1	–
123	438806.08	2278667.80	Аналитический	0.1	–
124	438808.72	2278595.45	Аналитический	0.1	–
125	438798.87	2278595.24	Аналитический	0.1	–
126	438800.21	2278535.93	Аналитический	0.1	–
127	438810.87	2278536.32	Аналитический	0.1	–
128	438816.61	2278378.88	Аналитический	0.1	–
129	438806.81	2278378.67	Аналитический	0.1	–
130	438808.03	2278319.36	Аналитический	0.1	–
131	438818.76	2278319.76	Аналитический	0.1	–
132	438820.95	2278259.69	Аналитический	0.1	–
133	438811.15	2278259.48	Аналитический	0.1	–

1	2	3	4	5	6
134	438812.37	2278200.18	Аналитический	0.1	–
135	438823.10	2278200.57	Аналитический	0.1	–
136	438825.06	2278133.25	Аналитический	0.1	–
137	438878.82	2278132.98	Аналитический	0.1	–
138	438879.55	2278108.14	Аналитический	0.1	–
139	438873.07	2278107.81	Аналитический	0.1	–
140	438876.18	2278052.75	Аналитический	0.1	–
141	438881.67	2278053.06	Аналитический	0.1	–
142	438884.76	2277987.77	Аналитический	0.1	–
143	438879.35	2277987.47	Аналитический	0.1	–
144	438882.47	2277932.38	Аналитический	0.1	–
145	438886.88	2277932.65	Аналитический	0.1	–
146	438888.94	2277868.20	Аналитический	0.1	–
147	438883.50	2277867.93	Аналитический	0.1	–
148	438886.61	2277812.86	Аналитический	0.1	–
149	438890.94	2277813.11	Аналитический	0.1	–
150	438893.97	2277736.21	Аналитический	0.1	–
151	438890.29	2277728.63	Аналитический	0.1	–
152	438891.11	2277714.00	Аналитический	0.1	–
153	438897.50	2277702.87	Аналитический	0.1	–
154	438900.65	2277626.15	Аналитический	0.1	–
155	438895.03	2277614.55	Аналитический	0.1	–
156	438895.84	2277599.92	Аналитический	0.1	–
157	438902.19	2277588.86	Аналитический	0.1	–
158	438909.65	2277395.74	Аналитический	0.1	–
159	438900.76	2277395.26	Аналитический	0.1	–
160	438903.04	2277340.92	Аналитический	0.1	–
161	438911.41	2277341.18	Аналитический	0.1	–
162	438919.05	2277143.11	Аналитический	0.1	–
163	438913.63	2277130.06	Аналитический	0.1	–
164	438913.88	2277118.42	Аналитический	0.1	–
165	438920.62	2277102.78	Аналитический	0.1	–
166	438924.30	2277001.47	Аналитический	0.1	–
167	438923.93	2276965.07	Аналитический	0.1	–
168	438918.64	2276952.33	Аналитический	0.1	–
169	438918.89	2276940.69	Аналитический	0.1	–
170	438925.56	2276925.09	Аналитический	0.1	–
171	438927.72	2276857.26	Аналитический	0.1	–
172	438922.41	2276844.49	Аналитический	0.1	–
173	438922.66	2276832.85	Аналитический	0.1	–
174	438929.42	2276817.20	Аналитический	0.1	–
175	438932.09	2276747.65	Аналитический	0.1	–
176	438935.22	2276739.17	Аналитический	0.1	–
177	438941.32	2276732.34	Аналитический	0.1	–
178	438963.93	2276719.34	Аналитический	0.1	–
179	438973.95	2276706.48	Аналитический	0.1	–
180	438984.62	2276700.48	Аналитический	0.1	–
181	438999.38	2276698.83	Аналитический	0.1	–

1	2	3	4	5	6
182	439062.27	2276662.34	Аналитический	0.1	–
183	439071.82	2276649.65	Аналитический	0.1	–
184	439083.19	2276643.01	Аналитический	0.1	–
185	439097.70	2276641.60	Аналитический	0.1	–
186	439155.93	2276607.87	Аналитический	0.1	–
187	439165.53	2276595.27	Аналитический	0.1	–
188	439177.39	2276588.54	Аналитический	0.1	–
189	439190.55	2276587.78	Аналитический	0.1	–
190	439260.20	2276547.18	Аналитический	0.1	–
191	439269.05	2276535.26	Аналитический	0.1	–
192	439280.29	2276528.51	Аналитический	0.1	–
193	439294.31	2276527.43	Аналитический	0.1	–
194	439318.55	2276513.42	Аналитический	0.1	–
195	439370.89	2276482.92	Аналитический	0.1	–
196	439376.67	2276472.61	Аналитический	0.1	–
197	439390.41	2276464.65	Аналитический	0.1	–
198	439407.90	2276463.25	Аналитический	0.1	–
199	439413.95	2276468.95	Аналитический	0.1	–
200	439432.56	2276457.92	Аналитический	0.1	–
1	439487.06	2276427.74	Аналитический	0.1	–

3. Сведения о характерных точках части (частей) границы объекта

Обозначение характерных точек части границы	Координаты, м	Метод определения координат характерной точки	Средняя квадратическая погрешность положения характерной точки (Mt), м	Описание обозначения точки на местности (при наличии)	
1	2	3	4	5	6
–	–	–	–	–	–

Раздел 4

Схема расположения границ публичного сервитута
в целях размещения объекта системы газоснабжения ПАО «Газпром»:
«Межцеховые технологические трубопроводы, цех №3, У-300 инв.124535»

Обзорная схема границ объекта



Масштаб 1:25 000

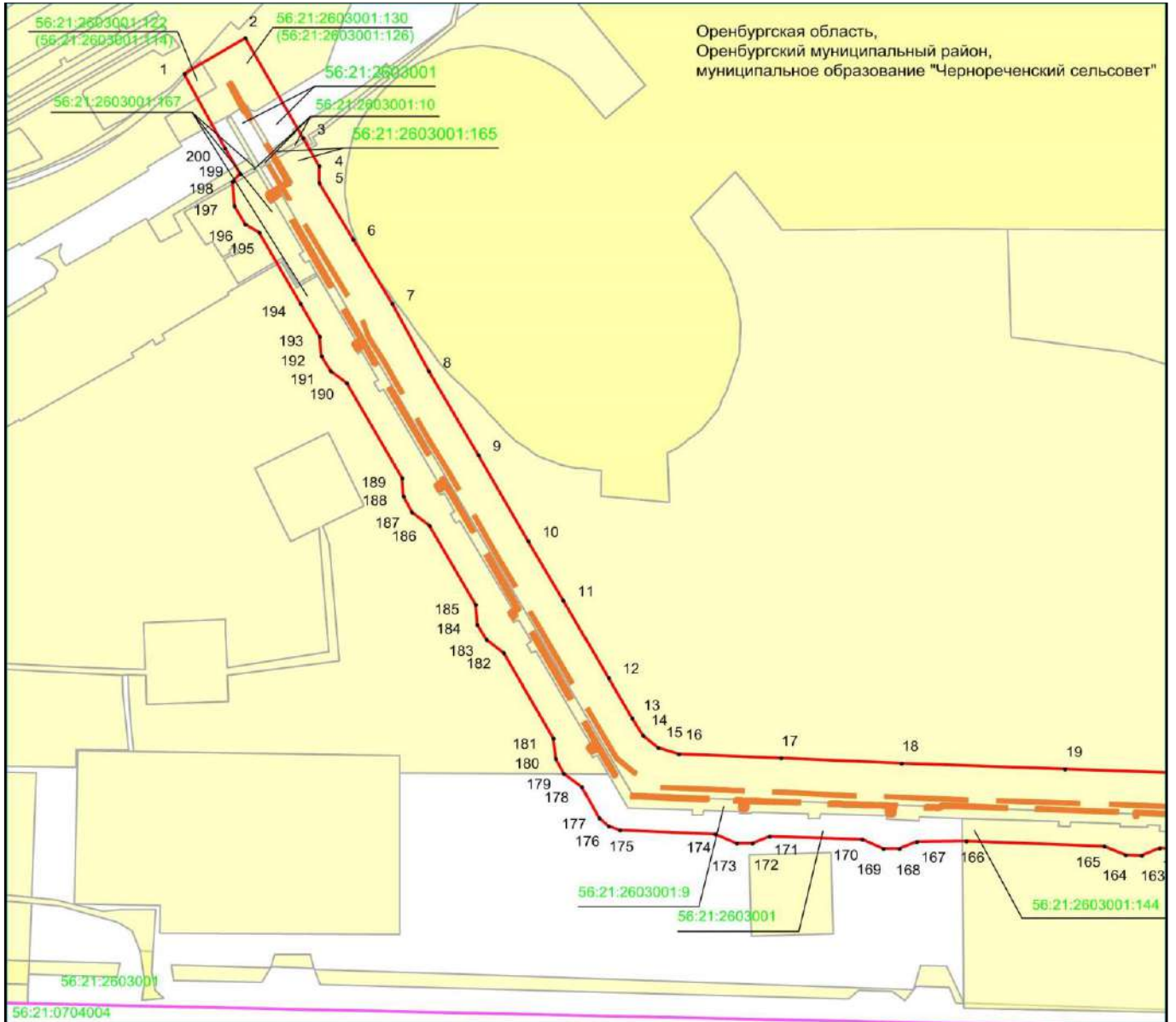
Используемые условные знаки и обозначения:

- - граница объекта
- - - проектное местоположение инженерного сооружения
- - граница сельского поселения

Раздел 4

Схема расположения границ публичного сервитута
в целях размещения объекта системы газоснабжения ПАО «Газпром»:
«Межцеховые технологические трубопроводы, цех №3, У-300 инв.124535»

Лист 1



Масштаб 1:5000

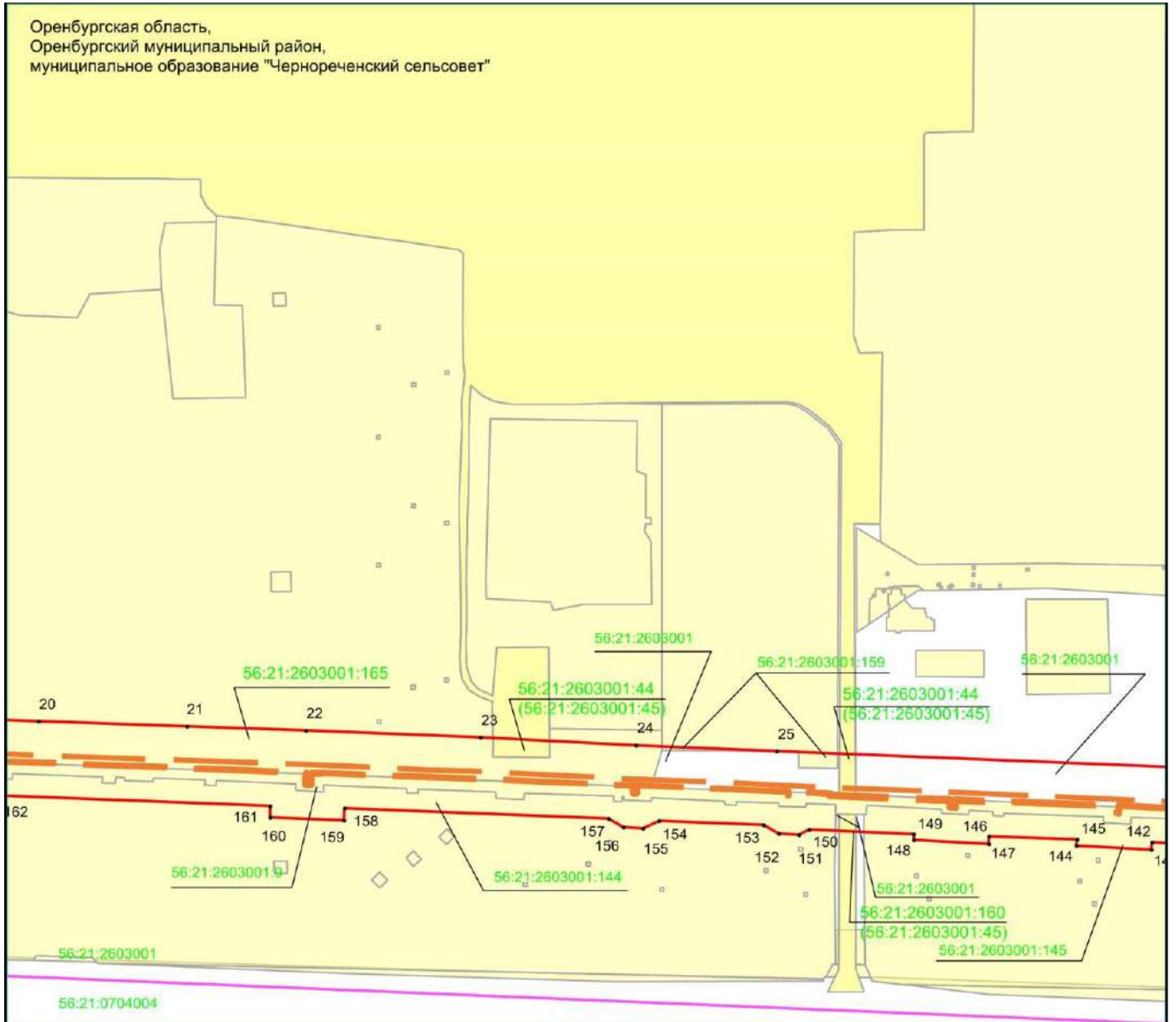
Используемые условные знаки и обозначения:

- 1 - обозначение характерной точки границ объекта
- (красная линия) - граница объекта
- - - (оранжевая линия) - проектное местоположение инженерного сооружения
- (розовая линия) - граница сельского поселения
- (зеленая линия) - граница кадастрового квартала
- (желтый квадрат) - граница земельного участка
- 56:21:2603001 - кадастровый номер кадастрового квартала
- 56:21:2603001:9 - кадастровый номер земельного участка

Раздел 4

Схема расположения границ публичного сервитута
в целях размещения объекта системы газоснабжения ПАО «Газпром»:
«Междоховые технологические трубопроводы, цех №3, У-300 инв.124535»

Лист 2



Масштаб 1:5000

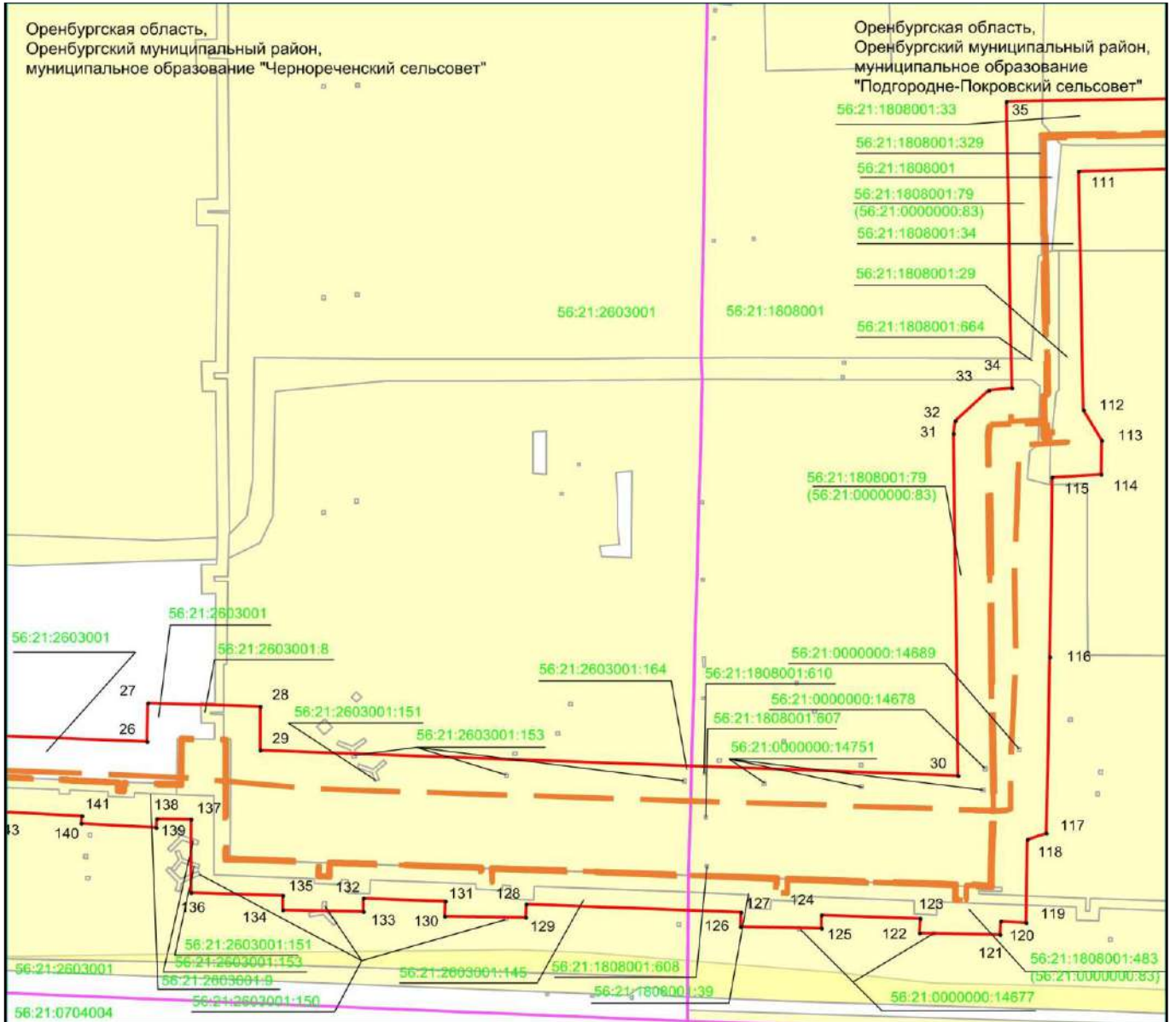
Используемые условные знаки и обозначения:

- 1 - обозначение характерной точки границ объекта
- (red) - граница объекта
- (orange) - проектное местоположение инженерного сооружения
- (pink) - граница сельского поселения
- (green) - граница кадастрового квартала
- (yellow) - граница земельного участка
- 56:21:2603001 - кадастровый номер кадастрового квартала
- 56:21:2603001:9 - кадастровый номер земельного участка

Раздел 4

Схема расположения границ публичного сервитута
в целях размещения объекта системы газоснабжения ПАО «Газпром»:
«Межцеховые технологические трубопроводы, цех №3, У-300 инв.124535»

Лист 3



Масштаб 1:5000

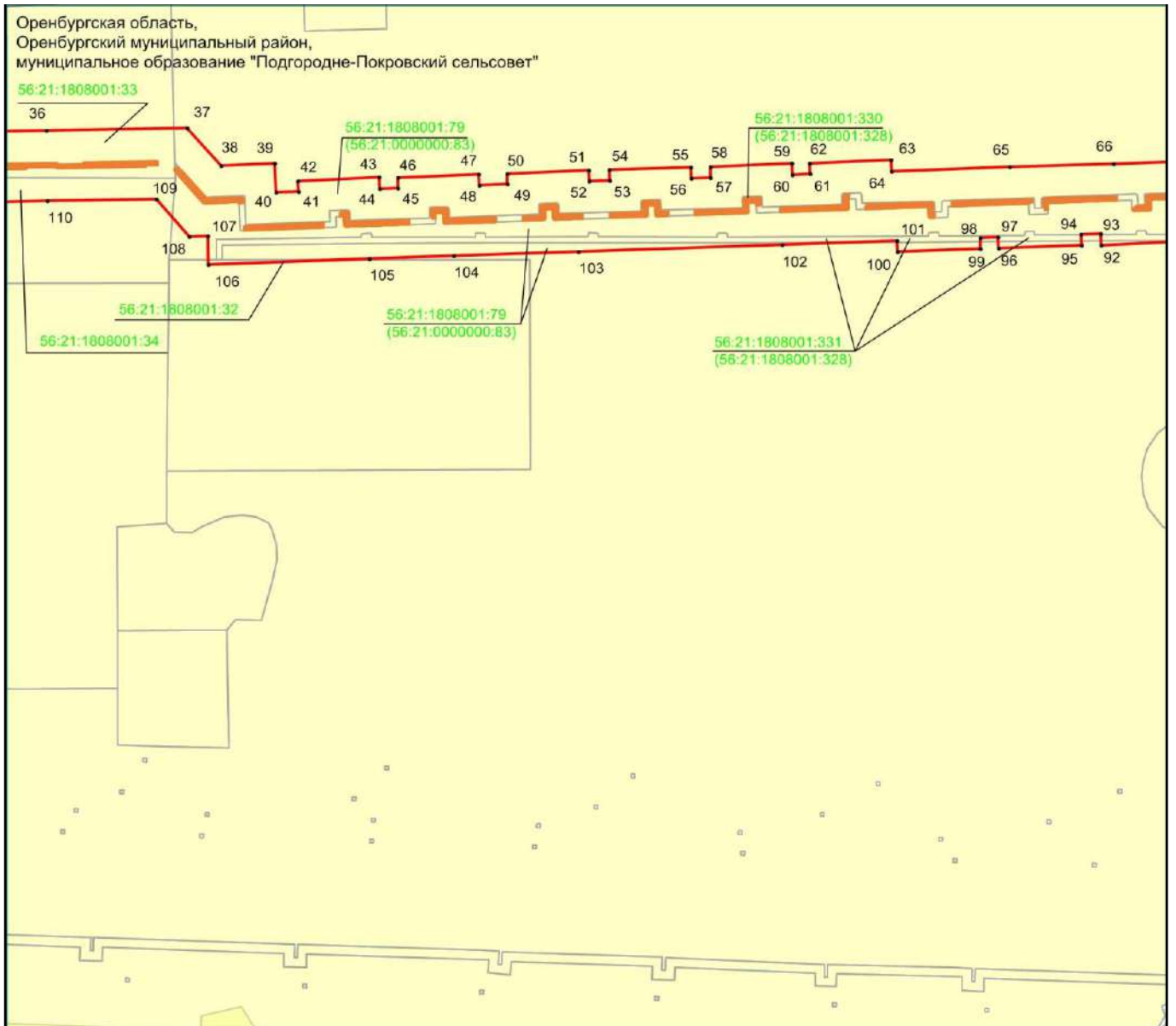
Используемые условные знаки и обозначения:

- 1 - обозначение характерной точки границ объекта
- (red) - граница объекта
- (orange) - проектное местоположение инженерного сооружения
- (purple) - граница сельского поселения
- (green) - граница кадастрового квартала
- (yellow) - граница земельного участка
- 56:21:2603001 - кадастровый номер кадастрового квартала
- 56:21:2603001:9 - кадастровый номер земельного участка

Раздел 4

Схема расположения границ публичного сервитута
в целях размещения объекта системы газоснабжения ПАО «Газпром»:
«Междоховые технологические трубопроводы, цех №3, У-300 инв.124535»

Лист 4



Масштаб 1:5000

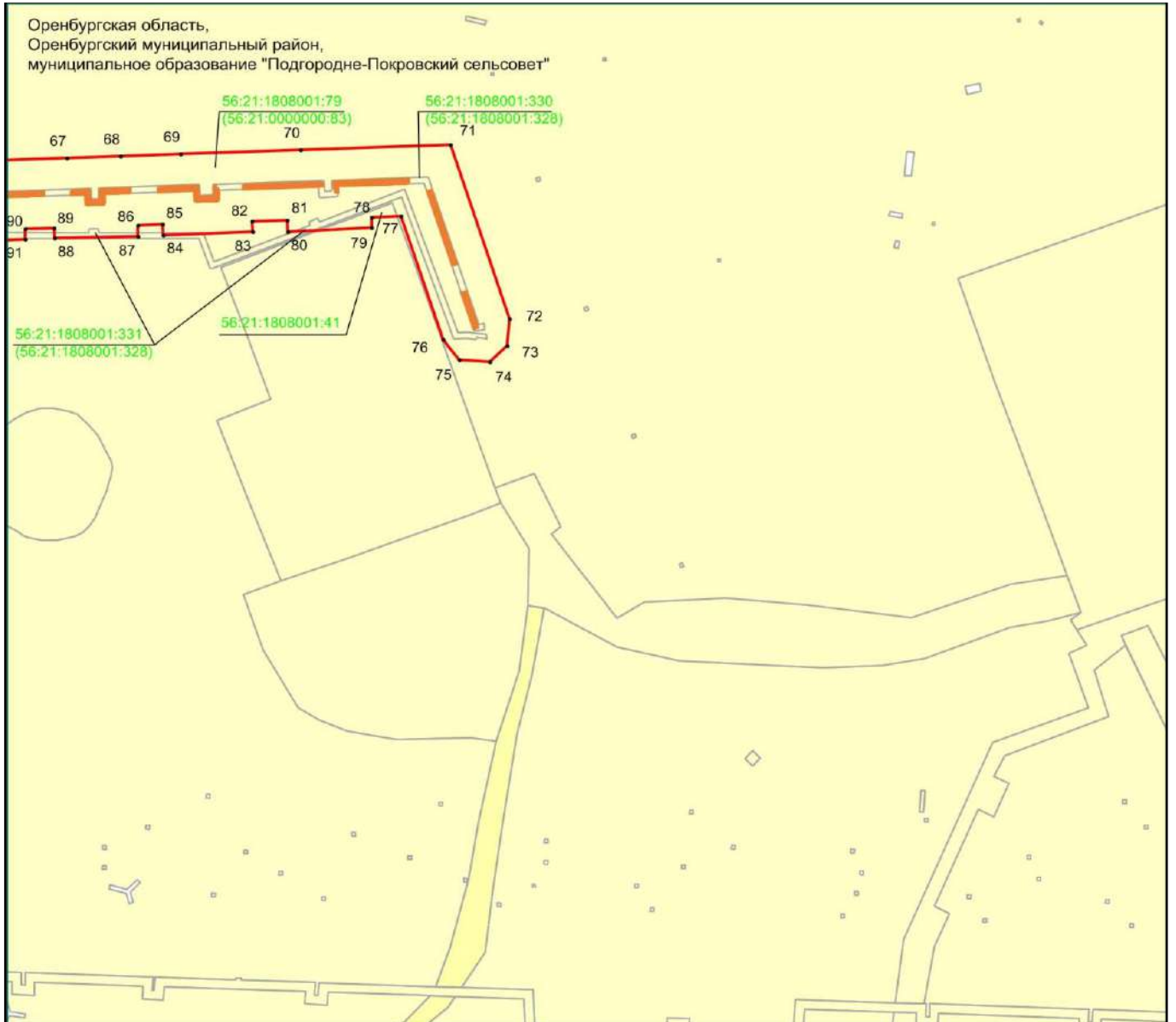
Используемые условные знаки и обозначения:

- 1 - обозначение характерной точки границ объекта
- — — — — - граница объекта
- — — — — - проектное местоположение инженерного сооружения
- - граница земельного участка
- 56:21:2603001:9 - кадастровый номер земельного участка

Раздел 4

Схема расположения границ публичного сервитута
в целях размещения объекта системы газоснабжения ПАО «Газпром»:
«Межцеховые технологические трубопроводы, цех №3, У-300 инв.124535»

Лист 5



Масштаб 1:5000

Используемые условные знаки и обозначения:

- 1 - обозначение характерной точки границ объекта
- (red line) - граница объекта
- (orange line) - проектное местоположение инженерного сооружения
- (yellow) - граница земельного участка
- 56:21:2603001:9 - кадастровый номер земельного участка