

(ДОКУМЕНТАЦИЯ ПО ПЛАНИРОВКЕ ТЕРРИТОРИИ)

**ПРОЕКТ МЕЖЕВАНИЯ ТЕРРИТОРИИ
жилой застройки «Соловьи» в границах
земельного участка с кадастровым номером
56:21:1809006:218**

**(адрес: Российская Федерация, Оренбургская область,
Оренбургский муниципальный район, сельское поселение Подгородне-
Покровский сельсовет, земельный участок расположен в южной части
кадастрового квартала 56:21:1809006)**

Заказчик:

Немченко Д.А.

Исполнитель

ИП Чалый П.В.



г. Оренбург 2022 год

Состав проекта

Состав текстовой части проекта

№п/п	Наименование	Ссылка на источник	№ листа
Утверждаемая (Основная) часть			
1	Введение. Перечень и сведения о площади образуемых земельных участков (сведено в таблицу №1)	п.1 ч. 5 ст. 43 ГрК РФ	
2	Перечень и сведения о площади образуемых земельных участков, которые будут отнесены к территориям общего пользования (сведено в таблицу №1)	п.2 ч. 5 ст. 43 ГрК РФ	
3	Вид разрешенного использования образуемых земельных участков в соответствии с проектом планировки территории (сведено в таблицу №1)	п.3 ч. 5 ст. 43 ГрК РФ	
	п.п. 4,5 ч. 5 ст. 43 ГрК РФ не отображены в настоящем проекте		

Состав графической части проекта

№ п/п	Наименование	Ссылка на источник	№ листа
Утверждаемая (Основная) часть			
1	Границы существующих элементов планировочной структуры	п.1 ч. 6 ст. 43 ГрК РФ	1
2	Красные линии М 1:500	п.2 ч. 6 ст. 43 ГрК РФ	2
3	Линии отступа от красных линий в целях определения мест допустимого размещения зданий М 1:500	п.3 ч. 6 ст. 43 ГрК РФ	3
4	Границы образуемых и уточняемых земельных участков, условные номера образуемых земельных участков М 1:250	п.4 ч. 6 ст. 43 ГрК РФ	4
5	Границы публичных сервитутов	п.5 ч. 6 ст. 43 ГрК РФ	Отсут ств.
Материалы по обоснованию			
6	Границы существующих земельных участков	п.1 ч. 7 ст. 43 ГрК РФ	5
3	Границы зон с особыми условиями использования территорий М 1:250	п. 4, п.2 ч. 7 ст. 43 ГрК РФ	6

4	Местоположение существующих объектов капитального строительства, в том числе линейных объектов М 1:500	п.3 ч. 7 ст. 43 ГрК РФ	7
5	Границы территорий объектов культурного наследия	п.5 ч. 7 ст. 43 ГрК РФ	Отсут ств.
6	Границы лесничеств, участковых лесничеств, лесных кварталов, лесотаксационных выделов или частей лесотаксационных выделов	п.6 ч. 7 ст. 43 ГрК РФ	Отсут ств.

Утверждаемая (Основная) часть

Введение.

В соответствии со статьей 43 Градостроительного Кодекса Российской Федерации, подготовка проекта межевания территории осуществляется в целях определения местоположения границ образуемых и изменяемых земельных участков, установления красных линий для застроенных территорий.

Данный проект межевания разрабатывается в пределах земельного участка с кадастровым номером 56:21:1809006:218

Проект межевания разрабатывается на основании проекта планировки территории в пределах земельного участка с кадастровым номером 56:21:1809006:218 и является частью документации по планировке территории.

Настоящим проектом межевания предусматриваются действия по определению местоположения границ образуемых земельных участков для индивидуального жилищного строительства, земельных участков, которые будут относиться к территориям общего пользования, детской площадки и площадки для сбора твердых бытовых отходов.

Определение местоположения границ образуемых земельных участков осуществляется в соответствии с нормами, установленными градостроительным регламентом территориальной зоны «Ж» Правил землепользования и застройки муниципального образования Подгородне – Покровский сельсовет Оренбургского района Оренбургской области.

При определении границ земельных участков требования к точности и методам определения координат приняты в соответствии с Приказом Федеральной службы государственной регистрации, кадастра и картографии от 23.10.2020 № П/0393 «Об утверждении требований к точности и методам определения координат характерных точек границ земельного участка, требований к точности и методам определения координат характерных точек контура здания, сооружения или объекта незавершенного строительства на земельном участке, а также требований к определению площади здания, сооружения и помещения, машино-места».

При разработке проекта межевания учтены следующие нормативные документы:

- Градостроительный кодекс РФ;
- Земельный кодекс РФ;
- Закон Оренбургской области от 16.03.2007 №1037/288-IV-ОЗ «О градостроительной деятельности на территории Оренбургской области»;

- Схема территориального планирования МО Оренбургский район Оренбургской области, утвержденная Решением Совета депутатов от 05.06.2014 №492;

- Генеральный план МО Подгородне – Покровский сельсовет Оренбургского района Оренбургской области, утвержденный Решением Совета депутатов от 21.01.2014 №178 (с учетом вносимых изменений, актуальная редакция утверждена Решением Совета депутатов №79 от 29.07.2022);

- Правила землепользования и застройки МО Подгородне – Покровский сельсовет Оренбургского района Оренбургской области (актуальная редакция утверждена Решением Совета депутатов №79 от 29.07.2022);

Проектом предусмотрено образование земельных участков в соответствии с установленным градостроительным регламентом территориальной зоны «Ж».

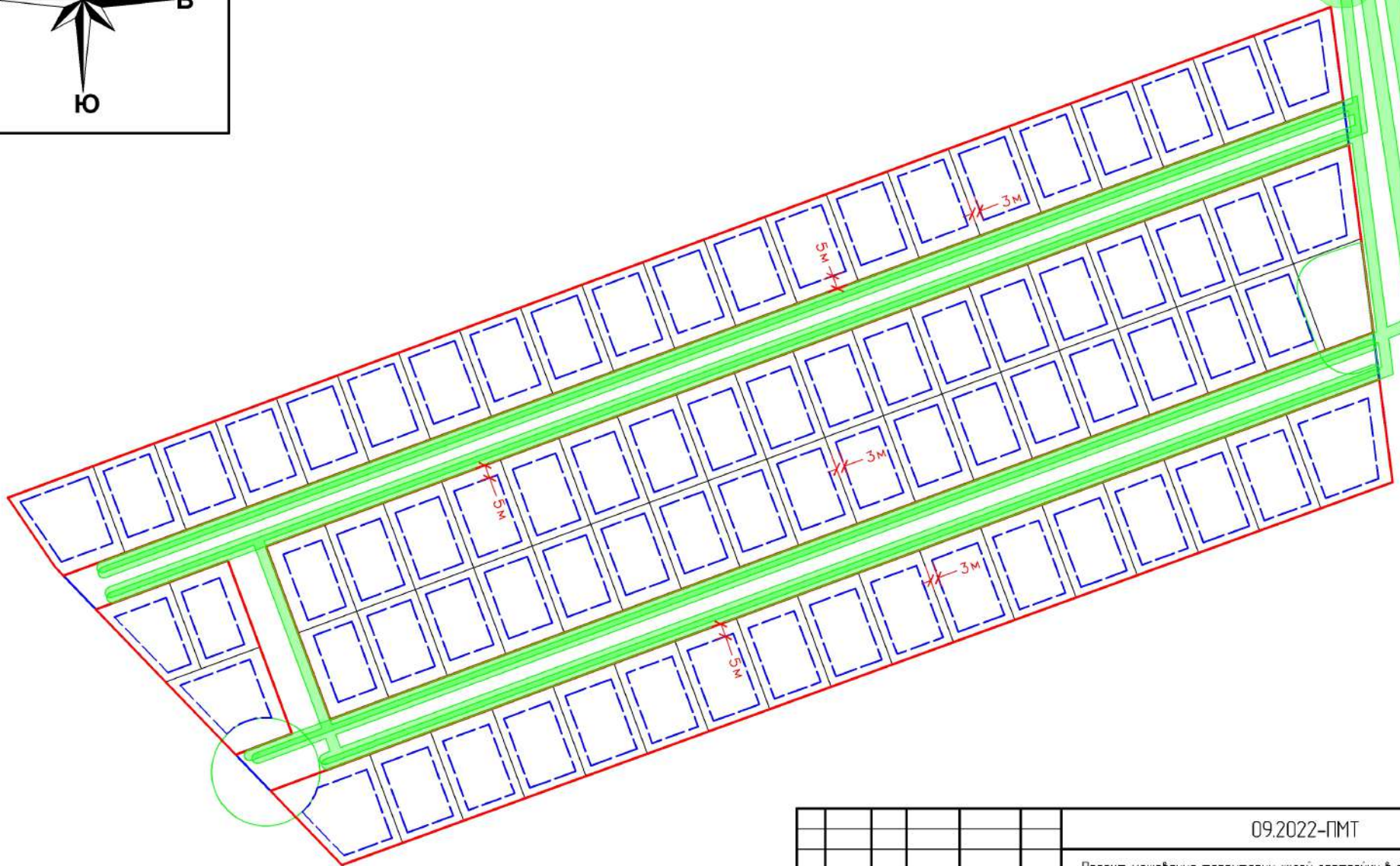
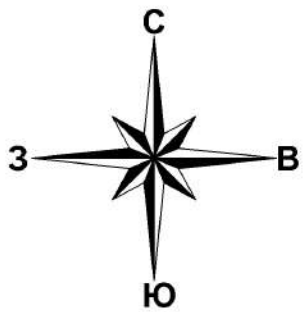
Градостроительный регламент приводится в проекте планировки территории проектирования.

Вид разрешенного использования образуемых земельных участков принимается на основании проекта планировки, разрабатываемого и утверждаемого совместно с данным проектом межевания указанной территории.

Координаты в данном проекте межевания указаны в местной системе координат: МСК - 56

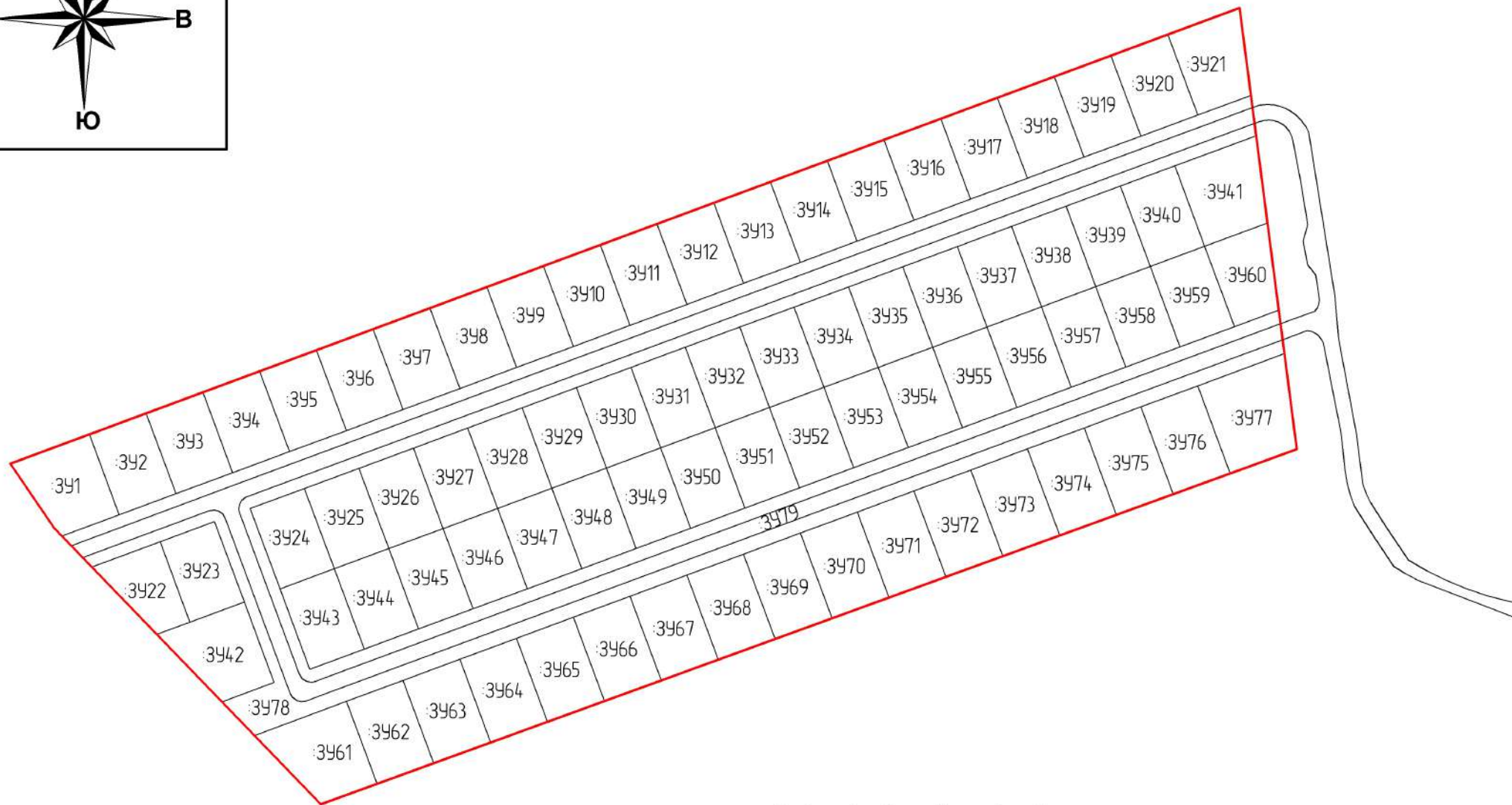
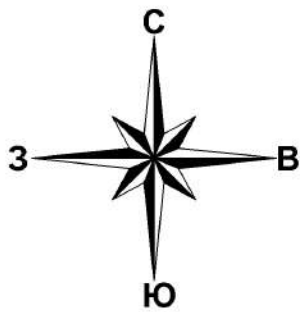
Ниже представлена таблица с перечнем и сведениями о площади образуемых (в том числе которые будут отнесены к территориям общего пользования), виде разрешенного использования образуемых земельных участков в соответствии с проектом планировки территории.




Далее приложена таблица координат красных линий.



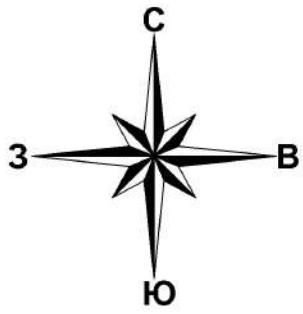
Условные обозначения	
	- граница земельных участков
	- красная линия
	- территория земельного участка с кадастровым номером 56-211809006-218
	- линия отступа от красной линии

						09.2022-ПМТ			
						Проект межевания территории жилой застройки в границах земельного участка с кадастровым номером 56-211809006-218			
						Линии отступа от красных линий в целях определения мест допустимого размещения зданий	Стадия	Лист	Листов
					Разраб.		Чалью П.В.	09.22	3
						масштаб 1:1500			



Условные обозначения	
	- границы вновь образуемых земельных участков
	- вновь образуемый земельный участок территории общего пользования
	- граница земельного участка с кадастровым номером 56:21:1809006:218

09.2022-ПМТ						
Изм.	Кол.ч.	Лист	№ док.	Подпись	Дата	
Разраб.		Чальов П.В.			09.22	
Проект межевания территории жилой застройки в границах земельного участка с кадастровым номером 56:21:1809006:218						
Границы образуемых земельных участков, условные номера образуемых земельных участков				Стадия	Лист	Листов
					4	7
масштаб 1:1500						



56:21:1809006:218

09.2022-ПМТ

Проект межевания территории жилой застройки в границах земельного участка с кадастровым номером 56:21:1809006:218


Изм.	Кол.ч.	Лист	№ док.	Подпись	Дата
------	--------	------	--------	---------	------

Границы существующих земельных участков

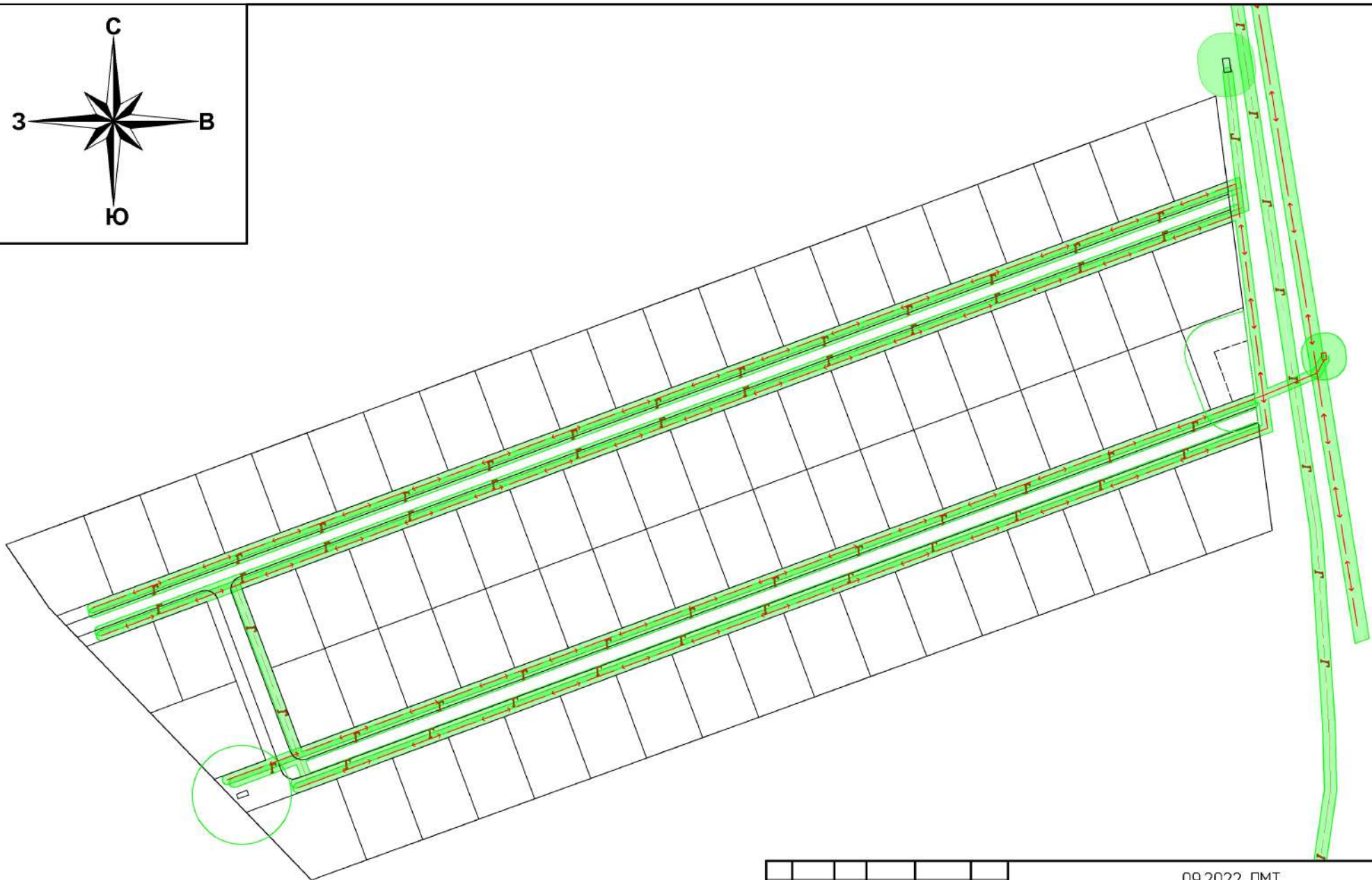
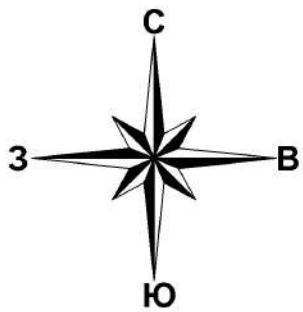
Стадия	Лист	Листов
	5	7

Разраб.	Чалый П.В.	09.22
---------	------------	-------

Условные обозначения

 - граница земельного участка с кадастровым номером 56:21:1809006:218

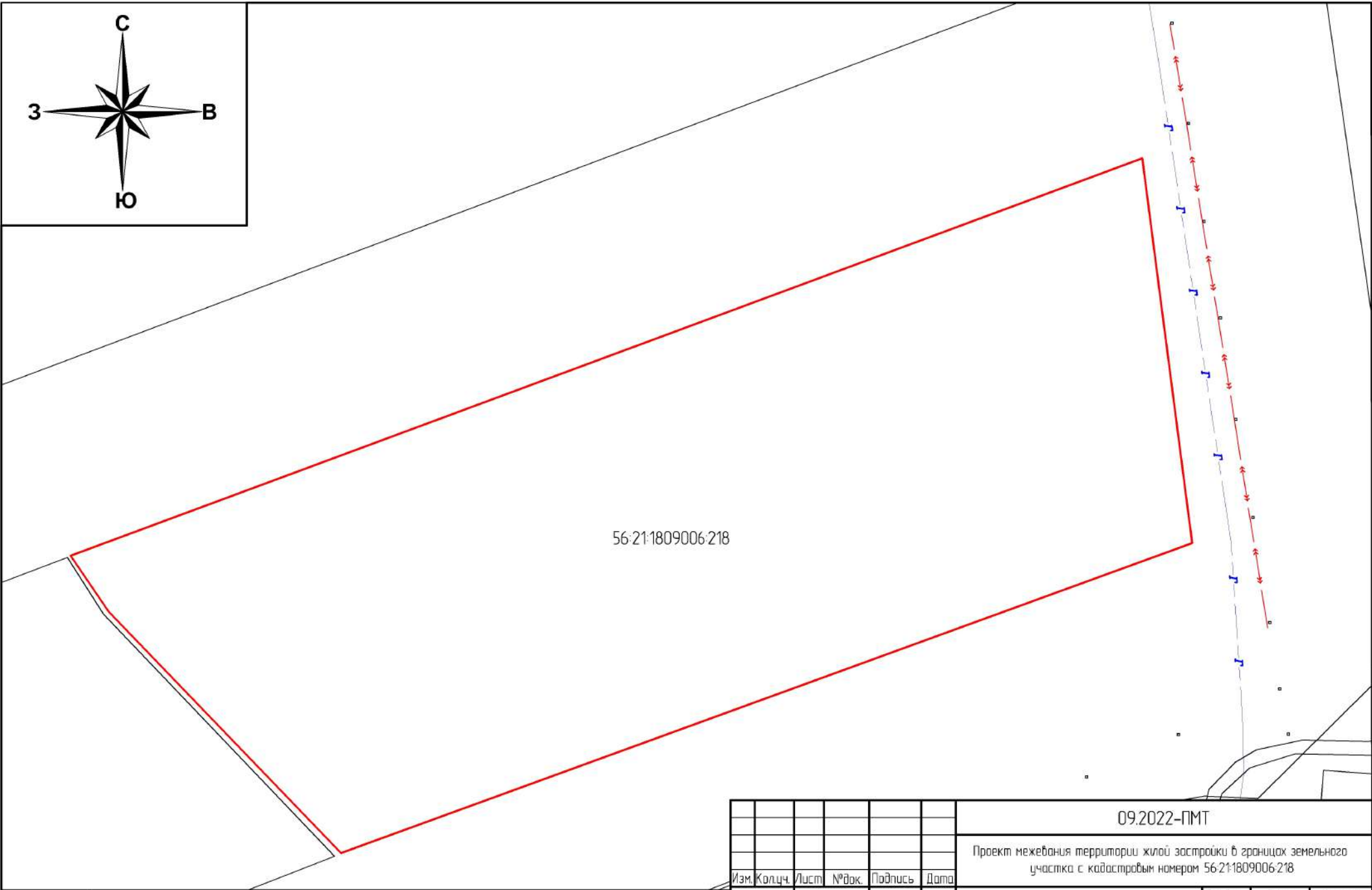
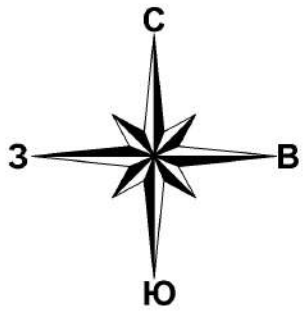
масштаб 1:1500



Условные обозначения

	- зона с особыми условиями использования территории
	- газопровод
	- ЛЭП 10кВ
	- ЛЭП 0,4кВ
	- Зона минимального расстояния от жилых домов

09.2022-ПМТ					
Проект межевания территории жилой застройки в границах земельного участка с кадастровым номером 56-21-1809006-218					
Изм.	Кол.ч.	Лист	№ док.	Подпись	Дата
Разраб.		Чалько П.В.			09.22
Границы зон с особыми условиями использования территории				Стадия	Лист
масштаб 1:1500					7



56:21:1809006:218

09.2022-ПМТ




Проект межевания территории жилой застройки в границах земельного участка с кадастровым номером 56:21:1809006:218

Местоположение существующих объектов капитального строительства

Стадия	Лист	Листов
	7	7

масштаб 1:1500

Условные обозначения

-  - граница земельного участка 56:21:1801002:3787
-  - газопровод (существующий)
-  - ЛЭП 10кВ (существующая)

Изм.	Кол.ч.	Лист	№ док.	Подпись	Дата
Разраб.			Чалый П.В.		09.22

Условный номер образуемого земельного участка	Площадь кв. м.	Вид разрешённого использования	Координаты	
			X	Y
ЗУ1	993,0	Для индивидуального жилищного строительства (код 2.1)	433707.54	2293931.33
			433719.16	2293962.67
			433687.27	2293974.53
			433678.84	2293951.81
			433682.06	2293948.7
ЗУ2	817,0	Для индивидуального жилищного строительства (код 2.1)	433719.16	2293962.67
			433727.51	2293985.19
			433695.61	2293997.02
			433687.27	2293974.53
ЗУ3	817,0	Для индивидуального жилищного строительства (код 2.1)	433727.51	2293985.19
			433735.85	2294007.68
			433703.96	2294019.54
			433695.61	2293997.02
ЗУ4	817,0	Для индивидуального жилищного строительства (код 2.1)	433735.85	2294007.68
			433744.2	2294030.2
			433712.3	2294042.03
			433703.96	2294019.54
ЗУ5	816,0	Для индивидуального жилищного строительства (код 2.1)	433744.2	2294030.2
			433752.54	2294052.69
			433720.65	2294064.53
			433712.3	2294042.03
ЗУ6	817,0	Для индивидуального жилищного строительства (код 2.1)	433752.54	2294052.69
			433760.89	2294075.2
			433728.99	2294087.03
			433720.65	2294064.53
ЗУ7	817,0	Для индивидуального жилищного строительства (код 2.1)	433760.89	2294075.2
			433769.23	2294097.7
			433737.33	2294109.54
			433728.99	2294087.03
ЗУ8	817,0	Для индивидуального жилищного строительства (код 2.1)	433769.23	2294097.7
			433777.58	2294120.21
			433745.68	2294132.04
			433737.33	2294109.53
ЗУ9	816,0	Для индивидуального жилищного строительства (код 2.1)	433777.58	2294120.21
			433785.92	2294142.7
			433754.02	2294154.54
			433745.68	2294132.04
ЗУ10	817,0	Для индивидуального жилищного строительства (код 2.1)	433785.92	2294142.7
			433794.27	2294165.22
			433762.37	2294177.03
			433754.02	2294154.54
ЗУ11	817,0		433794.27	2294165.22

		Для индивидуального жилищного строительства (код 2.1)	433802.61	2294187.71
			433770.71	2294199.55
			433762.37	2294177.03
:ЗУ12	816,0	Для индивидуального жилищного строительства (код 2.1)	433802.61	2294187.71
			433810.95	2294210.2
			433779.06	2294222.05
			433770.71	2294199.55
:ЗУ13	817,0	Для индивидуального жилищного строительства (код 2.1)	433810.95	2294210.2
			433819.3	2294232.72
			433787.4	2294244.55
			433779.06	2294222.05
:ЗУ14	816,0	Для индивидуального жилищного строительства (код 2.1)	433819.3	2294232.72
			433827.64	2294255.21
			433795.75	2294267.05
			433787.4	2294244.55
:ЗУ15	817,0	Для индивидуального жилищного строительства (код 2.1)	433827.64	2294255.21
			433835.99	2294277.73
			433804.09	2294289.56
			433795.75	2294267.05
:ЗУ16	816,0	Для индивидуального жилищного строительства (код 2.1)	433835.99	2294277.73
			433844.33	2294300.22
			433812.43	2294312.06
			433804.09	2294289.56
:ЗУ17	817,0	Для индивидуального жилищного строительства (код 2.1)	433844.33	2294300.22
			433852.68	2294322.74
			433820.78	2294334.56
			433812.43	2294312.06
:ЗУ18	816,0	Для индивидуального жилищного строительства (код 2.1)	433852.68	2294322.74
			433861.02	2294345.23
			433829.12	2294357.06
			433820.78	2294334.56
:ЗУ19	817,0	Для индивидуального жилищного строительства (код 2.1)	433861.02	2294345.23
			433869.37	2294367.74
			433837.47	2294379.57
			433829.12	2294357.06
:ЗУ20	816,0	Для индивидуального жилищного строительства (код 2.1)	433869.37	2294367.74
			433877.71	2294390.23
			433845.81	2294402.07
			433837.47	2294379.57
:ЗУ21	899,0	Для индивидуального жилищного строительства (код 2.1)	433877.71	2294390.23
			433888.26	2294418.68
			433853.64	2294423.17
			433845.81	2294402.07
:ЗУ22	727,0	Для индивидуального	433666.48	2293963.72
			433676.49	2293990.73

Условный номер образуемого земельного участка	Площадь кв. м.	Вид разрешённого использования	Координаты	
			X	Y
:ЗУ23	782,0	Для индивидуального жилищного строительства (код 2.1)	433676.49	2293990.73
			433684.48	2294012.3
			433652.57	2294024.12
			433644.59	2294002.56
:ЗУ24	783,0	Для индивидуального жилищного строительства (код 2.1)	433689.7	2294026.4
			433697.69	2294047.97
			433665.79	2294059.8
			433657.8	2294038.23
:ЗУ25	782,0	Для индивидуального жилищного строительства (код 2.1)	433697.69	2294047.97
			433705.69	2294069.53
			433673.79	2294081.36
			433665.79	2294059.8
:ЗУ26	783,0	Для индивидуального жилищного строительства (код 2.1)	433705.69	2294069.53
			433713.69	2294091.1
			433681.79	2294102.93
			433673.79	2294081.36
:ЗУ27	782,0	Для индивидуального жилищного строительства (код 2.1)	433713.69	2294091.1
			433721.68	2294112.66
			433689.78	2294124.49
			433681.79	2294102.93
:ЗУ28	783,0	Для индивидуального жилищного строительства (код 2.1)	433721.68	2294112.66
			433729.68	2294134.23
			433697.78	2294146.06
			433689.78	2294124.49
:ЗУ29	782,0	Для индивидуального жилищного строительства (код 2.1)	433729.68	2294134.23
			433737.68	2294155.79
			433705.78	2294167.62
			433697.78	2294146.06
:ЗУ30	783,0	Для индивидуального жилищного строительства (код 2.1)	433737.68	2294155.79
			433745.67	2294177.36
			433713.77	2294189.19
			433705.78	2294167.62
:ЗУ31	782,0	Для индивидуального жилищного строительства (код 2.1)	433745.67	2294177.36
			433753.67	2294198.92
			433721.77	2294210.75
			433713.77	2294189.19
:ЗУ32	783,0	Для индивидуального жилищного строительства (код 2.1)	433753.67	2294198.92
			433761.67	2294220.49
			433729.77	2294232.32
			433721.77	2294210.75
		жилищного строительства (код 2.1)	433644.59	2294002.56
			433639.74	2293989.48

Условный номер образуемого земельного участка	Площадь кв. м.	Вид разрешённого использования	Координаты	
			X	Y
:ЗУ33	782,0	Для индивидуального жилищного строительства (код 2.1)	433761.67	2294220.49
			433769.66	2294242.05
			433737.76	2294253.88
			433729.77	2294232.32
:ЗУ34	783,0	Для индивидуального жилищного строительства (код 2.1)	433769.66	2294242.05
			433777.66	2294263.62
			433745.76	2294275.45
			433737.76	2294253.88
:ЗУ35	782,0	Для индивидуального жилищного строительства (код 2.1)	433777.66	2294263.62
			433785.66	2294285.18
			433753.76	2294297.01
			433745.76	2294275.45
:ЗУ36	783,0	Для индивидуального жилищного строительства (код 2.1)	433785.66	2294285.18
			433793.66	2294306.75
			433761.75	2294318.58
			433753.76	2294297.01
:ЗУ37	782,0	Для индивидуального жилищного строительства (код 2.1)	433793.66	2294306.75
			433801.65	2294328.31
			433769.75	2294340.14
			433761.75	2294318.58
:ЗУ38	783,0	Для индивидуального жилищного строительства (код 2.1)	433801.65	2294328.31
			433809.65	2294349.88
			433777.75	2294361.71
			433769.75	2294340.14
:ЗУ39	782,0	Для индивидуального жилищного строительства (код 2.1)	433809.65	2294349.88
			433817.65	2294371.44
			433785.74	2294383.27
			433777.75	2294361.71
:ЗУ40	783,0	Для индивидуального жилищного строительства (код 2.1)	433817.65	2294371.44
			433825.64	2294393
			433793.73	2294404.83
			433785.74	2294383.27
:ЗУ41	1037,0	Для индивидуального жилищного строительства (код 2.1)	433825.64	2294393
			433837.57	2294425.25
			433802.94	2294429.75
			433793.73	2294404.83
:ЗУ42	1004,0	Для индивидуального жилищного строительства (код 2.1)	433639.74	2293989.48
			433644.59	2294002.56
			433652.57	2294024.12
			433620.67	2294035.94
			433613	2294015.25

Условный номер образуемого земельного участка	Площадь кв. м.	Вид разрешённого использования	Координаты	
			X	Y
:ЗУ43	783,0	Для индивидуального жилищного строительства (код 2.1)	433657.8	2294038.23
			433665.79	2294059.8
			433633.89	2294071.63
			433625.9	2294050.06
:ЗУ44	782,0	Для индивидуального жилищного строительства (код 2.1)	433665.79	2294059.8
			433673.79	2294081.36
			433641.89	2294093.19
			433633.89	2294071.63
:ЗУ45	783,0	Для индивидуального жилищного строительства (код 2.1)	433673.79	2294081.36
			433681.79	2294102.93
			433649.89	2294114.76
			433641.89	2294093.19
:ЗУ46	782,0	Для индивидуального жилищного строительства (код 2.1)	433681.79	2294102.93
			433689.78	2294124.49
			433657.88	2294136.32
			433649.89	2294114.76
:ЗУ47	783,0	Для индивидуального жилищного строительства (код 2.1)	433689.78	2294124.49
			433697.78	2294146.06
			433665.88	2294157.89
			433657.88	2294136.32
:ЗУ48	782,0	Для индивидуального жилищного строительства (код 2.1)	433697.78	2294146.06
			433705.78	2294167.62
			433673.88	2294179.45
			433665.88	2294157.89
:ЗУ49	783,0	Для индивидуального жилищного строительства (код 2.1)	433705.78	2294167.62
			433713.77	2294189.19
			433681.87	2294201.02
			433673.88	2294179.45
:ЗУ50	782,0	Дошкольное, начальное и среднее общее образование (код 3.5.1)	433713.77	2294189.19
			433721.77	2294210.75
			433689.87	2294222.58
			433681.87	2294201.02
:ЗУ51	783,0	Для индивидуального жилищного строительства (код 2.1)	433721.77	2294210.75
			433729.77	2294232.32
			433697.87	2294244.15
			433689.87	2294222.58
:ЗУ52	782,0	Для индивидуального жилищного строительства (код 2.1)	433729.77	2294232.32
			433737.76	2294253.88
			433705.86	2294265.71
			433697.87	2294244.15
:ЗУ53	783,0	Для индивидуального жилищного строительства (код 2.1)	433737.76	2294253.88
			433745.76	2294275.45
			433713.86	2294287.28
			433705.86	2294265.71
:ЗУ54	782,0	Для индивидуального жилищного строительства	433745.76	2294275.45
			433753.76	2294297.01
			433721.86	2294308.84

		(код 2.1)	433713.86	2294287.28
:ЗУ55	783,0	Для индивидуального жилищного строительства (код 2.1)	433753.76	2294297.01
			433761.75	2294318.58
			433729.85	2294330.41
			433721.86	2294308.84
:ЗУ56	782,0	Для индивидуального жилищного строительства (код 2.1)	433761.75	2294318.58
			433769.75	2294340.14
			433737.85	2294351.97
			433729.85	2294330.41
:ЗУ57	783,0	Для индивидуального жилищного строительства (код 2.1)	433769.75	2294340.14
			433777.75	2294361.71
			433745.85	2294373.54
			433737.85	2294351.97
:ЗУ58	782,0	Для индивидуального жилищного строительства (код 2.1)	433777.75	2294361.71
			433785.74	2294383.27
			433753.84	2294395.1
			433745.85	2294373.54
:ЗУ59	782,0	Для индивидуального жилищного строительства (код 2.1)	433785.74	2294383.27
			433793.73	2294404.83
			433761.83	2294416.66
			433753.84	2294395.1
:ЗУ60	771,0	Земельные участки (территории) общего пользования (код 12.0)	433793.73	2294404.83
			433802.94	2294429.75
			433768.34	2294434.24
			433761.83	2294416.66
:ЗУ61	1089,0	Для индивидуального жилищного строительства (код 2.1)	433599.67	2294028.09
			433613.19	2294064.56
			433580.49	2294076.69
			433572.37	2294054.39
:ЗУ62	839,0	Для индивидуального жилищного строительства (код 2.1)	433613.19	2294064.56
			433621.54	2294087.06
			433588.7	2294099.24
			433580.49	2294076.69
:ЗУ63	842,0	Для индивидуального жилищного строительства (код 2.1)	433621.54	2294087.06
			433629.88	2294109.56
			433596.91	2294121.8
			433588.7	2294099.24
:ЗУ64	846,0	Для индивидуального жилищного строительства (код 2.1)	433629.88	2294109.56
			433638.23	2294132.07
			433605.11	2294144.33
			433596.91	2294121.8
:ЗУ65	849,0	Для индивидуального жилищного строительства (код 2.1)	433638.23	2294132.07
			433646.57	2294154.57
			433613.32	2294166.88
			433605.11	2294144.33
:ЗУ66	853,0	Для индивидуального жилищного строительства (код 2.1)	433646.57	2294154.57
			433654.91	2294177.07
			433621.53	2294189.44
			433613.32	2294166.88
:ЗУ67	856,0	Для индивидуального жилищного строительства	433654.91	2294177.07
			433663.26	2294199.57
			433629.74	2294211.99

		(код 2.1)		2294189.44
			433621.53	
:ЗУ68	860,0	Для индивидуального жилищного строительства (код 2.1)	433663.26	2294199.57
			433671.6	2294222.08
			433637.95	2294234.55
			433629.74	2294211.99
:ЗУ69	863,0	Для индивидуального жилищного строительства (код 2.1)	433671.6	2294222.08
			433679.95	2294244.58
			433646.16	2294257.1
			433637.95	2294234.55
:ЗУ70	867,0	Для индивидуального жилищного строительства (код 2.1)	433679.95	2294244.58
			433688.29	2294267.08
			433654.37	2294279.66
			433646.16	2294257.1
:ЗУ71	870,0	Для индивидуального жилищного строительства (код 2.1)	433688.29	2294267.08
			433696.64	2294289.58
			433662.58	2294302.21
			433654.37	2294279.66
:ЗУ72	874,0	Для индивидуального жилищного строительства (код 2.1)	433696.64	2294289.58
			433704.98	2294312.09
			433670.79	2294324.77
			433662.58	2294302.21
:ЗУ73	877,0	Для индивидуального жилищного строительства (код 2.1)	433704.98	2294312.09
			433713.33	2294334.59
			433679	2294347.32
			433670.79	2294324.77
:ЗУ74	881,0	Для индивидуального жилищного строительства (код 2.1)	433713.33	2294334.59
			433721.67	2294357.09
			433687.21	2294369.88
			433679	2294347.32
:ЗУ75	884,0	Для индивидуального жилищного строительства (код 2.1)	433721.67	2294357.09
			433730.01	2294379.59
			433695.42	2294392.43
			433687.21	2294369.88
:ЗУ76	887,0	Для индивидуального жилищного строительства (код 2.1)	433730.01	2294379.59
			433738.36	2294402.1
			433703.63	2294414.98
			433695.42	2294392.43
:ЗУ77	1203,0	Для индивидуального жилищного строительства (код 2.1)	433738.36	2294402.1
			433751.11	2294436.47
			433713.24	2294441.39
			433703.63	2294414.98
:ЗУ78	10281,0	Земельные участки (территории) общего пользования (код 12.0)	433848.72	2294423.81
			433699.83	2294022.41
			433674.98	2293955.53
			433678.84	2293951.81
			433687.27	2293974.52
			433695.61	2293997.02
			433703.96	2294019.52

			433712.3	2294042.03
			433720.65	2294064.53
			433728.99	2294087.03
			433737.33	2294109.53
			433745.68	2294132.04
			433754.02	2294154.54
			433762.37	2294177.04
			433770.71	2294199.55
			433779.06	2294222.05
			433787.4	2294244.55
			433795.75	2294267.05
			433804.09	2294289.56
			433812.43	2294312.06
			433820.78	2294334.56
			433829.12	2294357.06
			433837.47	2294379.57
			433845.81	2294402.07
			433853.64	2294423.17
			433689.7	2294026.4
			433697.69	2294047.97
			433705.69	2294069.53
			433713.69	2294091.1
			433721.68	2294112.66
			433729.68	2294134.23
			433737.68	2294155.79
			433745.67	2294177.36
			433753.67	2294198.92
			433761.67	2294220.49
			433769.66	2294242.05
			433777.66	2294263.62
			433785.66	2294285.18
			433793.66	2294306.75
			433801.65	2294328.31
			433809.65	2294349.88
			433817.65	2294371.44
			433825.64	2294393
			433837.57	2294425.25
			433842.48	2294424.62
			433694.16	2294024.51
			433692.93	2294023.08
			433691.45	2294022.25
			433689.52	2294021.93
			433687.92	2294022.23
			433624.04	2294045.91
			433622.16	2294047.15
			433621.23	2294048.51
			433620.77	2294050.66
			433621.09	2294052.34
			433621.89	2294054.37
			433763.02	2294434.93
			433768.34	2294434.24
			433761.83	2294416.66
			433753.84	2294395.1
			433745.85	2294373.54

			433737.85	2294351.97
			433729.85	2294330.41
			433721.86	2294308.84
			433713.86	2294287.28
			433705.86	2294265.71
			433697.87	2294244.15
			433689.87	2294222.58
			433681.87	2294201.02
			433673.88	2294179.45
			433665.88	2294157.89
			433657.88	2294136.32
			433649.89	2294114.76
			433641.89	2294093.19
			433633.89	2294071.63
			433625.9	2294050.06
			433657.8	2294038.23
			433613.19	2294064.56
			433621.54	2294087.06
			433629.88	2294109.56
			433638.23	2294132.07
			433646.57	2294154.57
			433654.91	2294177.07
			433663.26	2294199.57
			433671.6	2294222.08
			433679.95	2294244.58
			433688.29	2294267.08
			433696.64	2294289.58
			433704.98	2294312.09
			433713.33	2294334.59
			433721.67	2294357.09
			433730.01	2294379.59
			433738.36	2294402.1
			433738.36	2294402.1
			433751.11	2294436.47
			433756.7	2294435.75
			433616.27	2294056.45
			433613.37	2294048.77
			433613.07	2294046.76
			433613.52	2294044.94
			433614.84	2294043.21
			433616.32	2294042.34
			433685.83	2294016.59
			433687.44	2294015.62
			433688.64	2294013.99
			433689.08	2294012.28
			433688.78	2294010.17
			433670.23	2293960.1
			433666.48	2293963.72
			433676.49	2293990.73
			433684.48	2294012.3
			433652.57	2294024.12
			433620.67	2294035.94
			433613	2294015.25
			433599.67	2294028.09

			433613.19	2294064.56
:3У79	6062,0	Размещение объектов улично-дорожной сети: автомобильных дорог, трамвайных путей и пешеходных тротуаров в границах населенных пунктов, пешеходных переходов, бульваров, площадей, проездов, велодорожек и объектов велотранспортной и инженерной инфраструктуры; размещение придорожных стоянок (парковок) транспортных средств в границах городских улиц и дорог, за исключением предусмотренных видами разрешенного использования с кодами 2.7.1, 4.9, 7.2.3, а также некапитальных сооружений, предназначенных для охраны транспортных средств (код 12.0.1)	433674.98	2293955.53
			433699.83	2294022.41
			433848.72	2294423.81
			433842.48	2294424.62
			433694.16	2294024.51
			433692.93	2294023.08
			433691.45	2294022.25
			433689.52	2294021.93
			433687.92	2294022.23
			433622.16	2294047.15
			433621.23	2294048.51
			433620.77	2294050.66
			433621.09	2294052.34
			433621.89	2294054.37
			433763.02	2294434.93
			433756.7	2294435.75
			433616.27	2294056.45
			433613.37	2294048.77
			433613.07	2294046.76
			433613.52	2294044.94
			433614.84	2294043.21
			433616.32	2294042.34
			433685.83	2294016.59
			433687.44	2294015.62
			433688.64	2294013.99
			433689.08	2294012.28
433688.78	2294010.17			
			433670.23	2293960.1

КООРДИНАТЫ КОНТУРОВ КРАСНЫХ ЛИНИЙ

Номер контура красных линий	Координаты	
	X	Y
1	433707.54	2293931.33
	433719.16	2293962.67
	433727.51	2293985.19
	433735.85	2294007.68
	433744.2	2294030.2
	433752.54	2294052.69

	433760.89	2294075.2
	433769.23	2294097.7
	433777.58	2294120.21
	433785.92	2294142.7
	433794.27	2294165.22
	433802.61	2294187.71
	433810.95	2294210.2
	433819.3	2294232.72
	433827.64	2294255.21
	433835.99	2294277.73
	433844.33	2294300.22
	433852.68	2294322.74
	433861.02	2294345.23
	433869.37	2294367.74
	433877.71	2294390.23
	433888.26	2294418.68
	433853.64	2294423.17
	433845.81	2294402.07
	433837.47	2294379.57
	433829.12	2294357.06
	433820.78	2294334.56
	433812.43	2294312.06
	433804.09	2294289.56
	433795.75	2294267.05
	433787.4	2294244.55
	433779.06	2294222.05
	433770.71	2294199.55
	433762.37	2294177.04
	433754.02	2294154.54
	433745.68	2294132.04
	433737.33	2294109.53
	433728.99	2294087.03
	433720.65	2294064.53
	433712.3	2294042.03
	433703.96	2294019.52
	433695.61	2293997.02
	433687.27	2293974.52
	433678.84	2293951.81
	433682.06	2293948.7
	433707.54	2293931.33
	433666.48	2293963.72
	433676.49	2293990.73
	433684.48	2294012.3
	433652.57	2294024.12
	433620.67	2294035.94
	433613	2294015.25
	433639.74	2293989.48
	433666.48	2293963.72
2	433689.7	2294026.4
	433697.69	2294047.97
	433705.69	2294069.53
	433713.69	2294091.1
	433721.68	2294112.66
	433729.68	2294134.23
3		

	433737.68	2294155.79
	433745.67	2294177.36
	433753.67	2294198.92
	433761.67	2294220.49
	433769.66	2294242.05
	433777.66	2294263.62
	433785.66	2294285.18
	433793.66	2294306.75
	433801.65	2294328.31
	433809.65	2294349.88
	433817.65	2294371.44
	433825.64	2294393
	433837.57	2294425.25
	433802.94	2294429.75
	433768.34	2294434.24
	433761.83	2294416.66
	433753.84	2294395.1
	433745.85	2294373.54
	433737.85	2294351.97
	433729.85	2294330.41
	433721.86	2294308.84
	433713.86	2294287.28
	433705.86	2294265.71
	433697.87	2294244.15
	433689.87	2294222.58
	433681.87	2294201.02
	433673.88	2294179.45
	433665.88	2294157.89
	433657.88	2294136.32
	433649.89	2294114.76
	433641.89	2294093.19
	433633.89	2294071.63
	433625.9	2294050.06
	433657.8	2294038.23
	433689.7	2294026.4
	433599.67	2294028.09
	433613.19	2294064.56
	433621.54	2294087.06
	433629.88	2294109.56
	433638.23	2294132.07
	433646.57	2294154.57
	433654.91	2294177.07
	433663.26	2294199.57
	433671.6	2294222.08
	433679.95	2294244.58
	433688.29	2294267.08
	433696.64	2294289.58
	433704.98	2294312.09
	433713.33	2294334.59
	433721.67	2294357.09
	433730.01	2294379.59
	433738.36	2294402.1
	433751.11	2294436.47
	433713.24	2294441.39

	433703.63	2294414.98
	433695.42	2294392.43
	433687.21	2294369.88
	433679	2294347.32
	433670.79	2294324.77
	433662.58	2294302.21
	433654.37	2294279.66
	433646.16	2294257.1
	433637.95	2294234.55
	433629.74	2294211.99
	433621.53	2294189.44
	433613.32	2294166.88
	433605.11	2294144.33
	433596.91	2294121.8
	433588.7	2294099.24
	433580.49	2294076.69
	433572.37	2294054.39
	433599.67	2294028.09