

Главе МО Подгородне-Покровский сельсовет  
Оренбургского района Оренбургской области  
М.В.Кабанову

от Скоробогатых  
Вячеслава Павловича

ЗАЯВЛЕНИЕ

Прошу, земельному участку по адресу  
Оренбургский район с. Подгородне-Покровка  
ул. Ермаковская дом № 21 под кадастровым  
№ 56:21:1801002:516, общей площадью 1440<sup>2</sup> м.  
квот разрешенного пользования: для  
индивидуального жилищного строитель-  
ства и ведения личного подсобного  
хозяйства изменить кадастровую  
цель земельного участка код: 2.3.  
Такое изменение позволит исполь-  
зовать земельный участок по  
целевому назначению т.к. на нём  
расположен дом дачной  
застройки, состоящий из двух  
блоков.

«Даю согласие оператору персональных данных – администрации муниципального образования Подгородне-Покровский сельсовет Оренбургский район на обработку моих персональных данных с целью оказания предоставляемых услуг. Предусматривается смешанная обработка моих персональных данных – как неавтоматизированная, так и автоматизированная обработка с передачей полученной информации по локальной вычислительной сети администрации муниципального образования Подгородне-Покровский сельсовет Оренбургский район, без сети общего использования Интернет. Согласие действует на период сроком 10 лет.»

Скоробогатых  
19.10.2022 дата

Администрация муниципального образования Подгородне-Покровский сельсовет Оренбургского района
« 19 » 10 2022
Вх. № 248



**Федеральная служба государственной регистрации, кадастра и картографии**  
полное наименование органа регистрации прав

Выписка из Единого государственного реестра недвижимости об основных характеристиках и зарегистрированных правах на объект недвижимости

Сведения об основных характеристиках объекта недвижимости

На основании запроса от 19.09.2022, поступившего на рассмотрение 19.09.2022, сообщаем, что согласно записям Единого государственного реестра недвижимости:

Земельный участок		Раздел 1 Лист 1	
вид объекта недвижимости			
Лист № 1 раздела 1	Всего листов раздела 1: 1	Всего разделов: 3	Всего листов выписки: 4
20.09.2022г. № КУВИ-001/2022-163353716			
Кадастровый номер:		56:21:1801002:516	
Номер кадастрового квартала: 56:21:1801002			
Дата присвоения кадастрового номера: 10.08.2007			
Ранее присвоенный государственный учетный номер: данные отсутствуют			
Местоположение: Российская Федерация, Оренбургская область, муниципальный район Оренбургский, сельское поселение Подгородне-Покровский сельсовет, село Подгородняя Покровка, улица Елшанская, земельный участок 122/1440 +/- 27			
Площадь, м2: 1069129.96			
Кадастровая стоимость, руб: 56:21:1801002:2647, 56:21:1801002:3922			
Кадастровые номера расположенных в пределах земельного участка объектов недвижимости:			
Категория земель: Земли населенных пунктов			
Виды разрешенного использования: для индивидуального жилищного строительства и ведения личного подсобного хозяйства			
Статус записи об объекте недвижимости: "актуальные, ранее учтенные"			
Особые отметки: данные отсутствуют			
Получатель выписки: Скоробогатых Вячеслав Павлович			



**ДОКУМЕНТ ПОДПИСАН  
ЭЛЕКТРОННОЙ ПОДПИСЬЮ  
СРЕДСТВОМ ЭЛЕКТРОННОЙ ПОДПИСИ**

Сертификат: 64375174004-МЭП.60210023013929166340  
Выдана: ФЕДЕРАЛЬНАЯ СЛУЖБА ГОСУДАРСТВЕННОЙ РЕГИСТРАЦИИ, КАДАСТРА И КАРТОГРАФИИ  
Действителен с 17.06.2012 по 16.08.2023

полное наименование должности

инициалы, фамилия


Лист № 11  
 Категория № К  
 20.09.2022г. № К  
 Сведения  
 пере  
 Удп

Раздел 2 Лист

Выписка из Единого государственного реестра недвижимости об основных характеристиках и зарегистрированных правах на объект недвижимости  
 Сведения о зарегистрированных правах

Земельный участок		
вид объекта недвижимости		
Лист № 1 раздела 2	Всего листов раздела 2: 2	Всего разделов: 3
20.09.2022г. № КУВИ-001/2022-163353716		Всего листов выписки: 4
Кадастровый номер: 56:21:1801002:516		

1	Правообладатель (правообладатели):	1.1	Скоробогатых Вячеслав Павлович, 30.03.1967, с. Шарлык Шарлыкского р-на Оренбургской обл., Российская Федерация, СНИЛС 032-525-645 28 Паспорт гражданина Российской Федерации серия 53 11 №187848, выдан 05.05.2012, Отделом УФМС России по Оренбургской обл. в Центральном р-не гор. Оренбурга обл. Оренбургская, г. Оренбург, ул. Ташкентская, д.108
2	Вид, номер, дата и время государственной регистрации права:	2.1	Собственность 56-56-01/267/2008-304 15.01.2009 00:00:00
3	Документы-основания	3.1	Договор купли-продажи земельного участка, находящегося в государственной собственности, № 782/2008, выдан 24.12.2008
4	Сведения об осуществлении государственной регистрации сделки, права, ограничения права без необходимого в силу закона согласия третьего лица, органа:	4.1	данные отсутствуют
5	Ограничение прав и обременение объекта недвижимости:		не зарегистрировано
6	Заявленные в судебном порядке права требования:		данные отсутствуют
7	Сведения о возражении в отношении зарегистрированного права:		данные отсутствуют
8	Сведения о наличии решения об изъятии объекта недвижимости для государственных и муниципальных нужд:		данные отсутствуют
9	Сведения о невозможности государственной регистрации без личного участия правообладателя или его законного представителя:		данные отсутствуют
10	Правопризнания и сведения о наличии поступивших, но не рассмотренных заявлений о проведении государственной регистрации права (перехода, прекращения права), ограничения права или обременения объекта недвижимости, сделки в отношении объекта недвижимости:		отсутствуют




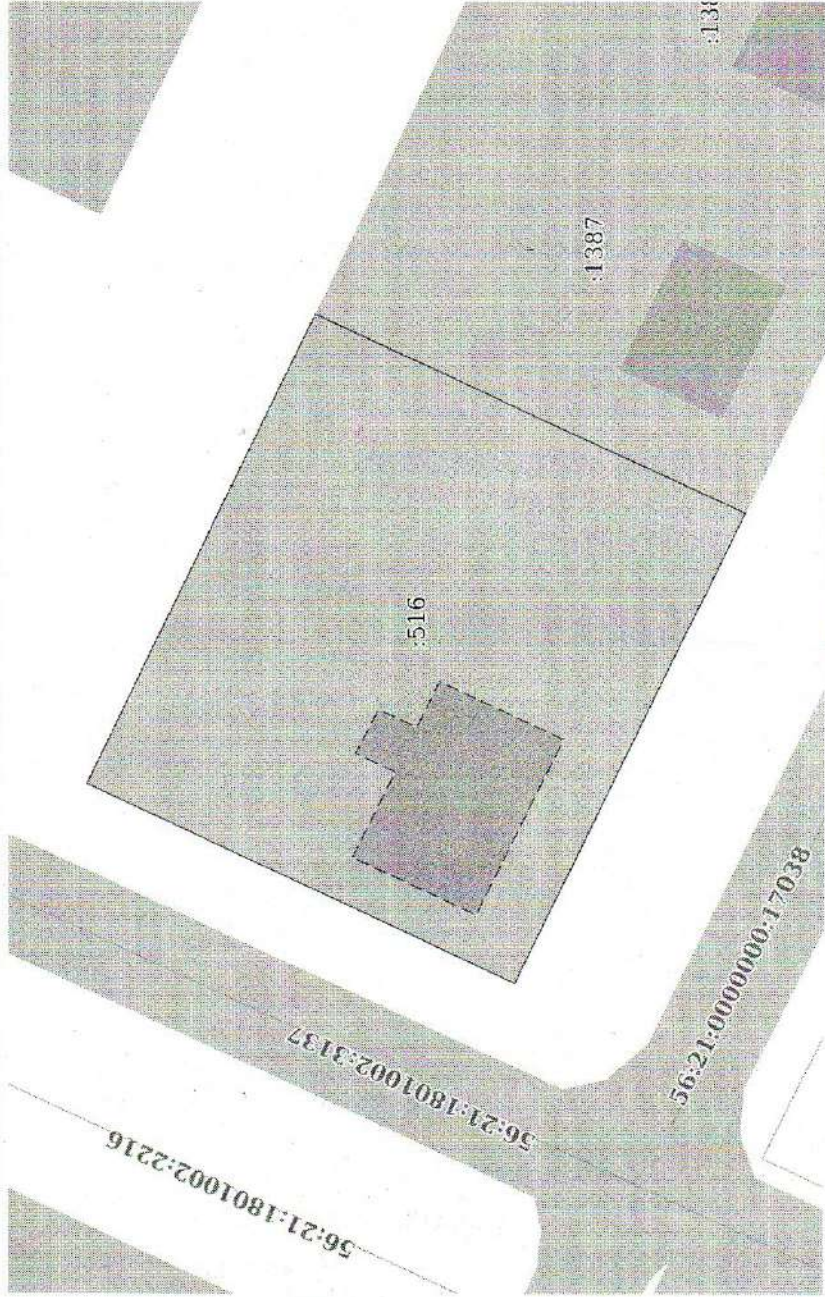
полное наименование должности	
инициалы, фамилия	
ДОКУМЕНТ ПОДПИСАН ЭЛЕКТРОННОЙ ПОДПИСЬЮ	
СВЕДЕНИЯ О СЕРТИФИКАТЕ	
Сертификат: 64525274904	№ 0290038139809306347
Выдано: ФЕДЕРАЛЬНАЯ СЛУЖБА ГОСУДАРСТВЕННОЙ РЕГИСТРАЦИИ, КАДАСТРА И КАРТОГРАФИИ	
Подпись: 17.07.2022 11:16:00:0000	



Выписка из Единого государственного реестра недвижимости об основных характеристиках и зарегистрированных правах на объект недвижимости  
 Описание местоположения земельного участка

Земельный участок			
вид объекта недвижимости			
Лист № 1 раздела 3	Всего листов раздела 3: 1	Всего разделов: 3	Всего листов выписки: 4
20.09.2022г. № КУВИ-001/2022-163353716			
Кадастровый номер: 56:21:1801002:516			


План (чертеж, схема) земельного участка



Масштаб 1:500	Условные обозначения:	Документ подписан ЭЛЕКТРОННОЙ ПОДПИСЬЮ СЕРВИСНОМ ОБЪЕДИНЕНИИ ЭЦП
полное наименование должности		Сертификат №457812490430 Выдано Федеральной службой государственной регистрации, кадастра и картографии Действителен с 17.05.2013 по 10.08.2023
		Инициалы, фамилия 21.05.2022 12:40 Деревьянин

Земельный участок			
вид объекта недвижимости			
Лист № 2 раздела 2	Всего листов раздела 2: 2	Всего разделов: 3	Всего листов выписки: 4
20.09.2022г. № КУВИ-001/2022-163353716			
Кадастровый номер: 56:21:1801002:516			

11	Сведения о невозможности государственной регистрации перехода, прекращения, ограничения права на земельный участок из земель сельскохозяйственного назначения:	данные отсутствуют
----	--	--------------------



**ДОКУМЕНТ ПОДПИСАН  
ЭЛЕКТРОННОЙ ПОДПИСЬЮ  
СЕРВИСНОМ СПИТРОККАТОРЕМ**

Сертификат: 645781274004 Магистерский районный отдел  
 Федеральное агентство геодезии и картографии  
 Федеральное агентство геодезии и картографии  
 Действителен с 17.05.2022 по 10.08.2023

полное наименование должности	инициалы, фамилия
-------------------------------	-------------------



Федеральная служба государственной регистрации, кадастра и картографии  
полное наименование органа регистрации прав

Выписка из Единого государственного реестра недвижимости об основных характеристиках и зарегистрированных правах на объект недвижимости

Сведения об основных характеристиках объекта недвижимости

На основании запроса от 19.09.2022, поступившего на рассмотрение 19.09.2022, сообщаем, что согласно записям Единого государственного реестра недвижимости:

Здание		Раздел 1 Лист 1	
вид объекта недвижимости			
Лист № 1 раздела 1	Всего листов раздела 1: 1	Всего разделов: 3	Всего листов выписки: 3
20.09.2022г. № КУВИ-001/2022-163354036			
Кадастровый номер: 56:21:1801002:3922			
Номер кадастрового квартала: 56:21:1801002			
Дата присвоения кадастрового номера: 14.03.2019			
Ранее присвоенный государственный учетный номер: данные отсутствуют			
Местоположение: Российская Федерация, Оренбургская область, Оренбургский муниципальный район, сельское поселение Подгородне-Покровский сельсовет, село Подгородняя Покровка, улица Елшанская, дом № 122			
Площадь, м2: 222.3			
Назначение: Жилое			
Наименование: Здание			
Количество этажей, в том числе подземных этажей: 1, в том числе подземных 0			
Год ввода в эксплуатацию по завершении строительства: данные отсутствуют			
Год завершения строительства: 2015			
Кадастровая стоимость, руб: 2485916.43			
Кадастровые номера иных объектов недвижимости, в пределах которых расположен объект недвижимости: 56:21:1801002:516			
Кадастровые номера помещений, машино-мест, расположенных в здании или сооружении: данные отсутствуют			
Виды разрешенного использования: данные отсутствуют			
Статус записи об объекте недвижимости: Сведения об объекте недвижимости имеют статус "актуальные"			
Особые отметки: Сведения, необходимые для заполнения раздела: 5 - План расположения помещения, машино-места на этаже (плане этажа), отсутствуют.			
Получатель выписки: Скоробогатых Вячеслав Павлович			



**ДОКУМЕНТ ПОДПИСАН  
ЭЛЕКТРОННОЙ ПОДПИСЬЮ**

СВЕДЕИИЯ ОБ ОБЪЕКТЕ НЕДВИЖИМОСТИ

М.П. БЕСКОММУНАЛЬНОЕ  
УПРАВЛЕНИЕ ФЕДЕРАЛЬНОЙ СЛУЖБЫ ГОСУДАРСТВЕННОЙ  
РЕГИСТРАЦИИ, КАДАСТРА И КАРТОГРАФИИ  
Действительно с 17.05.2022 по 10.08.2023

полное наименование должности

инициалы, фамилия


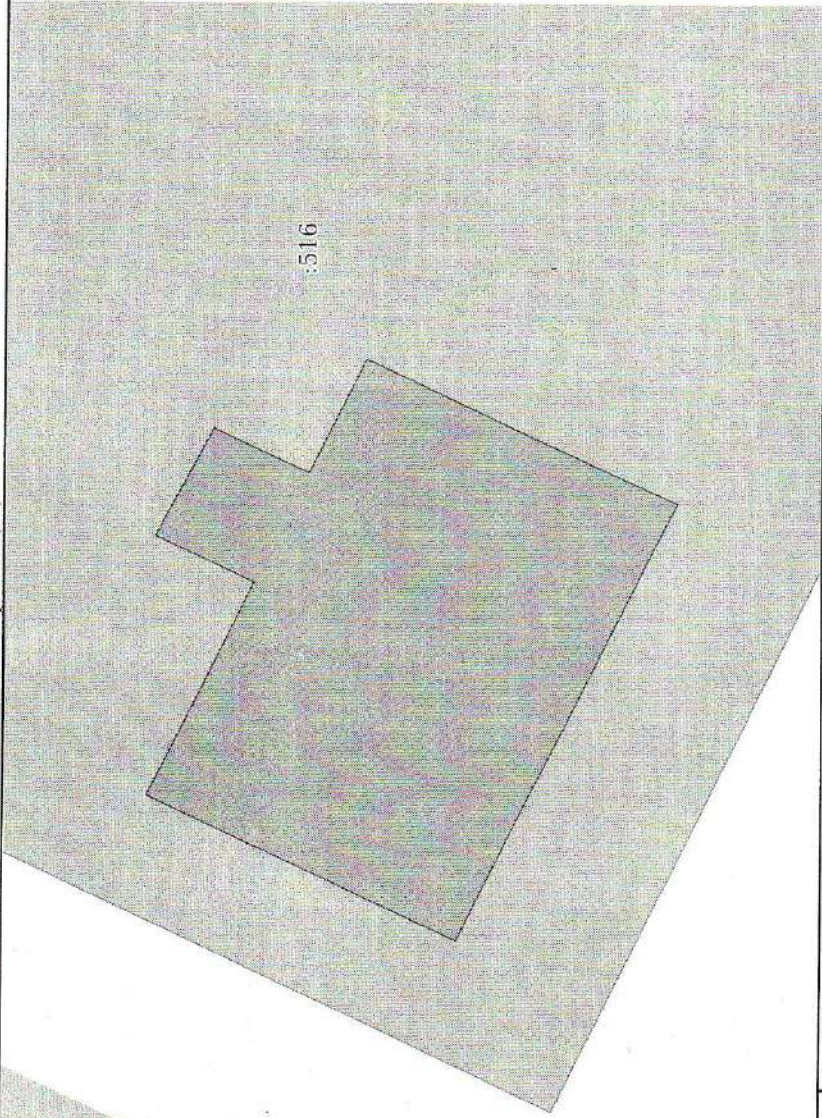


ом  
ой обл.,  
выписки: 3  
ект недвиж.

Единого государственного реестра недвижимости об основных характеристиках и зарегистрированных правах на объект недвижимости  
Описание местоположения объекта недвижимости

Здание		
Лист № 1 раздела 4	Вид объекта недвижимости	Всего листов выписки: 3
20.09.2022г. № КУВИ-001/2022-163354036	Всего разделов: 3	
Кадастровый номер:	56:21:1801002:3922	

Схема расположения объекта недвижимости (части объекта недвижимости) на земельном участке(ах)



Масштаб 1:200

Условные обозначения:

полное наименование должности	ДОКУМЕНТ ПОДПИСАН ЭЛЕКТРОННОЙ ПОДПИСЬЮ
ИНЦИПАЛЫ, ФАМИЛИЯ	СВ. АНДРЕЕВ СЕРГЕЙ АЛЕКСАНДРОВИЧ
СЕРИЯ И НОМЕР	М.П. 60/000328/1598/9/06380
ВЫДАВАЮЩАЯ ОРГАНИЗАЦИЯ	ФЕДЕРАЛЬНОЕ АГЕНТСТВО ТЕХНИЧЕСКОГО РЕГУЛИРОВАНИЯ И СОСТОЯНИЯ
ДАТА ВЫДАЧИ	17.05.2022 по 10.08.2022

21.08.2022 12:40  
Сергей Андреев