

Главе МО Подгородне-Покровский сельсовет  
Оренбургского района Оренбургской области  
Кабанову М.В.

от Жарковой Олги Юльевичи

ЗАЯВЛЕНИЕ

Адресу Земельному участку по  
адресу: с. Подгороднее Покровское ул. Сивакина  
д. №15 кадастровый номер 56:21:1801001:  
2507 уведомить без разрешения  
земельного участка на "техническое обслуживание  
нормы" код д.7.1 в финансовом разделе  
обслуживания

«Даю согласие оператору персональных данных – администрации муниципального образования Подгородне-Покровский сельсовет Оренбургский район на обработку моих персональных данных с целью оказания предоставляемых услуг. Предусматривается смешанная обработка моих персональных данных – как неавтоматизированная, так и автоматизированная обработка с передачей полученной информации по локальной вычислительной сети администрации муниципального образования Подгородне-Покровский сельсовет Оренбургский район, без сети общего использования Интернет. Согласие действует на период сроком 10 лет.»

10.02.2023      [Подпись]      Жаркова О.Ю.  
Дата                                  Подпись                                  Ф.И.О.

Администрация  
муниципального образования  
ПОДГОРОДНЕ-ПОКРОВСКИЙ СЕЛЬСОВЕТ  
Оренбургского района  
« 10 » 02 2023 г.  
вх. № 16

ответ получен \_\_\_\_\_  
Дата                                  Подпись                                  Ф.И.О.




Выписка из Единого государственного реестра недвижимости об основных характеристиках и зарегистрированных правах на объект недвижимости

Сведения об основных характеристиках объекта недвижимости

В Единый государственный реестр недвижимости внесены следующие сведения:

Раздел 1 Лист 1

Земельный участок		Вид объекта недвижимости	
Лист № 1 раздела 1	Всего листов раздела 1: 1	Всего разделов: 3	Всего листов выписки: 3
30 апреля 2021 г.			
Кадастровый номер: 56:21:1801002:2507			
Номер кадастрового квартала: 56:21:1801002			
Дата присвоения кадастрового номера: 30.12.2013			
Ранее присвоенный государственный учетный номер: данные отсутствуют			
Местоположение: Оренбургская область, Оренбургский район, Подгородне-Покровский сельсовет, с. Подгородняя Покровка, ул. Елшанская, уч. № 216			
Площадь: 500 +/- 8			
Кадастровая стоимость, руб.: 313054.79			
Кадастровые номера расположенных в пределах земельного участка объектов недвижимости: данные отсутствуют			
Категория земель: Земли населенных пунктов			
Виды разрешенного использования: для целей не связанных со строительством (огородничество)			
Статус записи об объекте недвижимости: Сведения об объекте недвижимости имеют статус "актуальные"			
Особые отметки: данные отсутствуют			
Получатель выписки: Тархова Ольга Юрьевна			



*Тархова Ольга Юрьевна*


полное наименование должности	инициалы, фамилия
-------------------------------	-------------------



Выписка из Единого государственного реестра недвижимости об основных характеристиках и зарегистрированных правах на объект недвижимости  
 Сведения о зарегистрированных правах

Земельный участок		
вид объекта недвижимости		
Лист № 1 раздела 2	Всего листов раздела 2: 1	Всего разделов: 3
Всего листов выписки: 3		
30 апреля 2021 г.		
Кадастровый номер: 56:21:1801002:2507		

1	Правообладатель (правообладатели):	1.1	Тархова Ольга Юрьевна, 23.04.1977, г.р. Сорочинск Оренбургской области, Российская Федерация, СНИЛС 128-970-016 77 Паспорт гражданина Российской Федерации серия 53 03 №669448, выдан 09.07.2003, Отделом внутренних дел Тоцкого района Оренбургской области 461800, Оренбургская обл, р-н. Грачевский, с. Грачевка, ул. Крестьянская, д. 24
2	Вид, номер, дата и время государственной регистрации права:	2.1	Собственность 56:21:1801002:2507-56/217/2021-2 29.04.2021 15:18:01
3	Документы-основания	3.1	Договор купли-продажи земельного участка, выдан 20.04.2021
4	Сведения об осуществлении государственной регистрации сделки, права, ограничения права без необходимого в силу закона согласия третьего лица, органа:	4.1	данные отсутствуют
5	Ограничение прав и обременение объекта недвижимости:		не зарегистрировано
6	Заявленные в судебном порядке права требования:		данные отсутствуют
7	Сведения о возращении в отношении зарегистрированного права:		данные отсутствуют
8	Сведения о наличии решения об изъятии объекта недвижимости для государственных и муниципальных нужд:		данные отсутствуют
9	Сведения о невозможности государственной регистрации без личного участия правообладателя или его законного представителя:		данные отсутствуют
10	Правопритязания и сведения о наличии поступивших, но не рассмотренных заявлений о проведении государственной регистрации права (перехода, прекращения права), ограничения права или обременения объекта недвижимости, сделки в отношении объекта недвижимости:		отсутствуют
11	Сведения о невозможности государственной регистрации перехода, прекращения, ограничения права на земельный участок из земель сельскохозяйственного назначения:		данные отсутствуют



*Ольга Юрьевна Тархова*

полное наименование должности

инициалы, фамилия




офис Управления Федеральной службы государственной регистрации, кадастра и картографии по Оренбургской области  
полное наименование органа регистрации прав

Выписка из Единого государственного реестра недвижимости об основных характеристиках и зарегистрированных правах на объект недвижимости

Сведения об основных характеристиках объекта недвижимости  
В Единый государственный реестр недвижимости внесены следующие сведения:


Земельный участок		Раздел 1 Лист 1	
Лист № 1 раздела 1		Вид объекта недвижимости	
30 апреля 2012 г.		Всего листов: 3	
Кадастровый номер:		Всего листов выписки: 4	
Номер кадастрового квартала:		56:21:1801002.40	
Дата присвоения кадастрового номера:		56:21:1801002	
Ранее присвоенный государственный учетный номер:		11.05.2006	
Адрес:		Условный номер 56-56-01/201/2006-221; 56:21:18 01 002:0183 (А) Российская Федерация, Оренбургская область, Оренбургский муниципальный район, сельское поселение Подгородне-Покровский сельсовет, село Подгородняя Покровка, Покровская-2 улица, земельный участок №10/1	
Площадь:		1300 +/- 25	
Кадастровая стоимость, руб.:		965186.77	
Кадастровые номера расположенных в пределах земельного участка объектов недвижимости:		56:21:1801002:1715, 56:21:1801002:4402	
Категория земель:		Земли населенных пунктов	
Виды разрешенного использования:		Для индивидуального жилищного строительства и ведения личного подсобного хозяйства	
Статус записи об объекте недвижимости:		Сведения об объекте недвижимости имеют статус "актуальные, ранее учтенные"	
Особые отметки:		данные отсутствуют	
Получатель выписки:		Тархов Андрей Викторович	





Выписка из Единого государственного реестра недвижимости об основных характеристиках и зарегистрированных правах на объект недвижимости  
Сведения о зарегистрированных правах

Земельный участок		Вид объекта недвижимости		Всего листов выписки: 4	
Лист № 1 раздела 2		Всего листов раздела 2: 2		Всего разделов: 3	
30 апреля 2021 г.					
Кадастровый номер: 56:21:1801002:40					
1	Правообладатель (правообладатели):	1.1 Гархов Андрей Викторович, 04.05.1978, с. Тощкое Тощкого района Оренбургской обл., Российская Федерация, СНИЛС 064-171-203 29 Паспорт гражданина Российской Федерации серия 53 99 №094856, выдан 27.08.1999, Тощкий РОВД Оренбургской области 461800, Оренбургская обл, р-н. Грачевский, с. Грачевка, ул. Крестьянская, д. 24			
2	Вид, номер, дата и время государственной регистрации права:	2.1 Общая долевая собственность, 1/2 56:21:1801002:40-56/21/2021-3 30.04.2021 04:27:38			
3	Документы-основания	3.1 Договор купли-продажи, выдан 20.04.2021			
4	Ограничение прав и обременение объекта недвижимости:	Ипотека в силу закона			
4.1	вид:	30.04.2021 04:27:38			
	дата государственной регистрации:	56:21:1801002:40-56/21/2021-4			
	номер государственной регистрации:	Срок действия с 30.04.2021 на 10 лет			
	срок, на который установлено ограничение прав и обременение объекта недвижимости:	АО "Сельский дом", ИНН: 5610061613, ОГРН: 1025601025724			
	лицо, в пользу которого установлено ограничение прав и обременение объекта недвижимости:	Договор купли-продажи, выдан 20.04.2021			
	основание государственной регистрации:	данные отсутствуют			
	сведения об осуществлении государственной регистрации сделки, права, ограничения права без необходимого в силу закона согласия третьего лица, органа:	данные отсутствуют			
	сведения об управлении залогом и о договоре управления залогом, если такой договор заключен для управления ипотекой:				
1	Правообладатель (правообладатели):	1.2 Тархова Ольга Юрьевна, 1/2			
2	Вид, номер, дата и время государственной регистрации права:	2.2 Общая долевая собственность, 1/2 56:21:1801002:40-56/21/2021-3 30.04.2021 04:27:38			
4	Ограничение прав и обременение объекта недвижимости:				



*Копия выписки  
из Единого государственного реестра недвижимости*

полное наименование должности: \_\_\_\_\_ инициалы, фамилия: \_\_\_\_\_



## Земельный участок

вид объекта недвижимости

Лист № 2 раздела 2

Всего листов раздела 2: 2

Всего разделов: 3

Всего листов выписки: 4

30 апреля 2021 г.

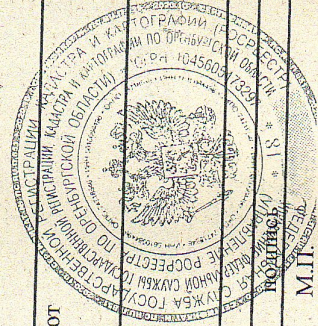
Кадастровый номер:

56:21:1801002:40

4.1	вид: дата государственной регистрации: номер государственной регистрации: срок, на который установлено ограничение прав и обременение объекта недвижимости: лицо, в пользу которого установлено ограничение прав и обременение объекта недвижимости: основание государственной регистрации: сведения об осуществлении государственной регистрации сделки, права, ограничения права без необходимого в силу закона согласия третьего лица, органа: сведения об управляющем залогом и о договоре управления залогом, если такой договор заключен для управления ипотекой: Заявленные в судебном порядке права требования: Сведения о возражении в отношении зарегистрированного права: Сведения о наличии решения об изъятии объекта недвижимости для государственных и муниципальных нужд: Сведения о невозможности государственной регистрации без личного участия правообладателя или его законного представителя: Правопритязания и сведения о наличии поступивших, но не рассмотренных заявлений о проведении государственной регистрации права (перехода, прекращения права), ограничения права или обременения объекта недвижимости, сделки в отношении объекта недвижимости: Сведения о невозможности государственной регистрации перехода, прекращения, ограничения права на земельный участок из земель сельскохозяйственного назначения:	Ипотека в силу закона 30.04.2021 04:27:38 56:21:1801002:40-56/217/2021-4 Срок действия с 30.04.2021 на 10 лет АО "Сельский дом", ИНН: 5610061613, ОГРН: 1025601025724 Договор купли-продажи, выдан 20.04.2021 данные отсутствуют данные отсутствуют данные отсутствуют данные отсутствуют данные отсутствуют данные отсутствуют отсутствуют данные отсутствуют
5		
6		
7		
8		
9		
10		

полное наименование должности

инициалы, фамилия



*Алису Бериев*  
*Д. А. Бериев*


М.П.



Выписка из Единого государственного реестра недвижимости об основных характеристиках и зарегистрированных правах на объект недвижимости  
Описание местоположения земельного участка

Земельный участок			
вид объекта недвижимости			
Лист № 1 раздела 3	Всего листов раздела 3: 1	Всего разделов: 3	Всего листов выписки: 4
30 апреля 2021г.			
Кадастровый номер: 56:21:1801002:40			

План (чертеж, схема) земельного участка



Масштаб 1:500

Условные обозначения:

полное наименование должности

подпись

М.П.

инициалы, фамилия