

Главе муниципального образования
Подгородне-Покровский сельсовет
Оренбургского района Оренбургской области
Кабанову Максиму Викторовичу
Адрес: 460511, Россия, Оренбургская область,
Оренбургский район, с. Подгородняя Покровка,
ул. Кооперативная д. 44

От гр. Гасанова Эльнура Гасана Оглы
Адрес: Оренбургская область Оренбургский район,
с

ЗАЯВЛЕНИЕ

В соответствии с приказом Росрестра от 10.11.2020 № 11/0412 «Об утверждении классификатора видов разрешенного использования земельных участков» и ст. 39 ГРК РФ, прошу предоставить разрешение на условно разрешенный вид использования: Блокированная жилая застройка (код 2.3) земельного участка с кадастровым номером 56:21:1801002:4739, местоположение: Российская Федерация, Оренбургская область, Оренбургский р-н, с Подгородняя Покровка, пер. Короткий, площадью 835 кв. м., вид разрешенного использования: Для индивидуального жилищного строительства (код 2.1).

Приложение:

1. Копия паспорта Гасанова Э. Г.
2. Выписка из ЕИРН

«Даю согласие оператору персональных данных - администрации муниципального образования Подгородне-Покровский сельсовет Оренбургского района Оренбургской области на обработку моих персональных данных с целью оказания предоставляемых услуг сроком на 10 лет. Предусматривается смешанная обработка моих персональных данных - как неавтоматизированная, так и автоматизированная обработка с передачей полученной информации по локальной вычислительной сети администрации муниципального образования Подгородне-Покровский сельсовет Оренбургского района Оренбургской области.

28.03.2023

Дата



Гасанов Э. Г.

офис Управления Федеральной службы государственной регистрации, кадастра и картографии по Оренбургской области
полное наименование органа регистрации права

Выписка из Единого государственного реестра недвижимости об основных характеристиках и зарегистрированных правах на объект недвижимости


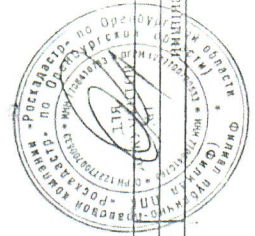
Сведения об основных характеристиках объекта недвижимости

В Единый государственный реестр недвижимости внесены следующие сведения:

Лист № 1 раздела 1		Всего листов раздела 1: 1		Всего листов: 3		Всего листов выписки: 4	
08.02.2023г.							
Кадастровый номер: 56:21:1801002:4739							
Номер кадастрового квартала: 56:21:1801002							
Дата присвоения кадастрового номера: 06.02.2023							
Ранее присвоенный государственный учетный номер: данные отсутствуют							
Местоположение: Российская Федерация, Оренбургская область, Оренбургский р-н, с. Подгородняя Покровка, пер. Короткий							
Площадь, м2: 835 +/- 10							
Кадастровая стоимость, руб: не определена							
Кадастровые номера расположенных в пределах земельного участка объектов недвижимости: данные отсутствуют							
Категория земель: Земли населенных пунктов							
Виды разрешенного использования: Для индивидуального жилищного строительства (код 2.1)							
Статус записи об объекте недвижимости: Сведения об объекте недвижимости имеют статус "актуальные"							
Особые отметки: данные отсутствуют							
Получатель выписки: Гасанов Эльнур Гасан Оглы							

Раздел 1 Лист 1

Земельный участок
вид объекта недвижимости



ТЕХНИК
МЕСТОДОЛГОД. ОТДЕЛ
ДОКУМЕНТ ПОДПИСАН
ЭЛЕКТРОННОЙ ПОДПИСЬЮ
Сертификат: 0007040056/МЭИРОСА/СТС/04/03/2023
Выдана: Федеральным службой государственной
РЕГИСТРАЦИИ, КАДАСТРА И КАРТОГРАФИИ
Действителен с 17.06.2022 по 10.06.2023

ОРЕШНИНА ЕИ

Инициалы, фамилия

ДАнный ДОК. МЕРДОЛГОД. ОТДЕЛ
СООТВЕТСТВУЕТ
ЭЛЕКТРОННОМУ ДОКУМЕНТУ
ТЕХНИК ОРЕШНИНА ЕИ


Выписка из Единого государственного реестра недвижимости об основных характеристиках и зарегистрированных правах на объект недвижимости

Земельный участок	
Вид объекта недвижимости:	Всего листов: 4
Лист № 1 раздела 2:	Всего разделов: 3
Всего листов раздела 2:	

08.02.2023г. Катастровый номер: 56:21:1801002:4739

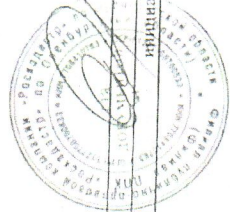
1	Правообладатель (правообладатели):	1.1	Гасанов Эльмур Гасан Оглы, 20.03.1983, г.р. Казах Азербайджанской ССР, Российская Федерация, СПИДС 157-43-5-283 81 Паспорт гражданина Российской Федерации серия 01 08 №249412, выдан 16.04.2009, ТП УФМС России по Алтайскому краю и с. Красногорское 460520, обл. Оренбургская, р-н. Оренбургский, с. Пескина, ул. Мичурина, д. 9
2	Вид, номер, дата и время государственной регистрации права:	2.1	Собственность. 56:21:1801002:4739-56/21/2023-3 08.02.2023 08:23:28
3	Документы-основания	3.1	Договор купли-продажи, выдан 07.02.2023
4	Сведения об осуществлении государственной регистрации сделки, права, ограничения права без необходимого в силу закона согласия третьего лица, органа:	4.1	данные отсутствуют
5	Ограничение прав и обременение объекта недвижимости:		не зарегистрировано
6	Заведенные в судебном порядке права требования:		данные отсутствуют
7	Сведения о погашении в отношении зарегистрированного права:		данные отсутствуют
8	Сведения о наличии решения об изъятии объекта недвижимости для государственных и муниципальных нужд:		данные отсутствуют
9	Сведения о невозможности государственной регистрации без личного участия правообладателя или его законного представителя:		данные отсутствуют
10	Правопритязания и сведения о наличии поступивших, но не рассмотренных заявлений о проведении государственной регистрации права (перехода, прекращения права), ограничения права или обременения объекта недвижимости, сделки в отношении объекта недвижимости:		отсутствуют


ДОКУМЕНТ ПОДПИСАН
ЭЛЕКТРОННОЙ ПОДПИСЬЮ
Сергей Валерьевич Александрович
Выполн. федеральной службы государственной регистрации, кадастра и картографии
Добавлено: 01.05.2023 10:08:23



ОРЕШНА ЕН
инициалы, фамилия

Лист № 2 раздела 2		Земельный участок		Лист 3
08.02.2023г.		вид объекта недвижимости		
Кадастровый номер:		Всего листов раздела 2: 2	Всего листов выписки: 4	
II		56-21/1801002-4739		
Сведения о невозможности государственной регистрации перехода, прекращения, ограничения права на земельный участок из земель сельскохозяйственного назначения, данные отсутствуют				




 ДОКУМЕНТ ПОДПИСАН ЭЛЕКТРОННОЙ ПОДПИСЬЮ Сертификат: 0948779456561070425034645424 Выдан: 09/24/2019 14:58:30 РЕГИСТРАЦИЯ КАДСТРА И КАРТОГРАФИИ Документ от: 17.03.2022 до: 10.08.2023	ТЕХНИК МЕЖРАЙОННОГО ОТДЕЛА ПОЛНОМОЩНОСТИ ДОЛЖНОСТИ ДАННЫЙ ДОКУМЕНТ СООТВЕТСТВУЕТ ЭЛЕКТРОННОМУ ДОКУМЕНТУ ТЕХНИК ОРЕШНИНА ЕН	ТЕХНИК ОРЕШНИНА ЕН ФИО, Инициалы, Фамилия
--	--	--

Handwritten signature

ТЕХНИК ОРЕШНИНА ЕН

Отправитель Гранов Игорь Свят
Адрес С. Незижа №1 ул. Мухоморова
Р.Р.

Телефон _____
Индекс _____



Почта России и Центр «Амурский тигр»
за сохранение природы России.

9870

Получатель МО Подгородне-Токровский С/С
Адрес 460514, Оренбургский р-н
С. Горгородная Токровская ул.
Кобяковская д. 44 А

Телефон _____
Индекс 460514

**СПАСЁМ
АМУРСКОГО ТИГРА**

