

Выписка из Единого государственного реестра недвижимости об основных характеристиках и зарегистрированных правах на объект недвижимости

Сведения об основных характеристиках объекта недвижимости

В Единый государственный реестр недвижимости внесены следующие сведения:

Раздел 1 Лист 1

Земельный участок		вид объекта недвижимости	
Лист № 1 раздела 1	Всего листов раздела 1: 1	Всего разделов: 3	Всего листов выписки: 4
13.04.2023г.	Кадастровый номер: 56:21:1802001:3051		
Номер кадастрового квартала: 56:21:1802001	Дата присвоения кадастрового номера: 13.04.2023	данные отсутствуют	
Ранее присвоенный государственный учетный номер:	Местоположение:	Росси́йская Федера́ция, Оренбу́ргская о́бласть, Оренбу́ргский му́ниципальный райо́н, сельское поселе́ние Подго́родне-Покро́вский сельсо́вет, Павло́вка се́ло, Бере́говая у́лица	
Площадь, м2: 500 +/- 7.8	Кадастровая стоимость, руб:	не определена	
Кадастровые номера расположенных в пределах земельного участка объектов недвижимости:	Категория земель:	Земли населенных пунктов	
Виды разрешенного использования:	Статус записи об объекте недвижимости:	Для индивидуального жилищного строительства (код 2.1)	
Особые отметки:	Подульщик выписки:	Юлдашев Ринат Хакимович (представитель правообладателя), Правообладатель: от имени заявителя Ктисова Наталья Анатольевна	

ПОЛНОЕ НАИМЕНОВАНИЕ ДОЛЖНОСТИ	ДОКУМЕНТ ПОДПИСАН	ЭЛЕКТРОННОЙ ПОДПИСЬЮ	ИНИЦИАЛЫ, ФАМИЛИЯ
-------------------------------	-------------------	----------------------	-------------------

Сертификат 3094B7974B8CAE1B07A4F6A9D6EFA78  
 Владелец, федеральная служба государственной регистрации, кадастра и картографии  
 Деловая линия с 17.05.2022 по 10.08.2023



ГАУ «МЮЦ» г. Оренбург, Шарлыкское шоссе, д. 112, т. 480-480  
 Документ распечатан из ФГИС ЕГРН  
 «15» 04 2023 г. 12 ЧАСОВ 54 МИНУТ  
 Ведущий специалист Мельниченко А.

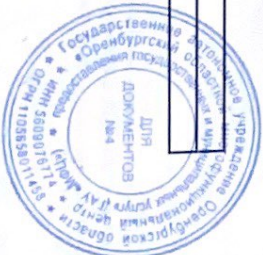


Земельный участок			
вид объекта недвижимости			
Лист № 2 раздела 2	Всего листов раздела 2: 2	Всего разделов: 3	Всего листов выписки: 4
13.04.2023г.		Кадастровый номер: 56:21:1802001:3051	
11	Сведения о невозможности государственной регистрации перехода, прекращения, ограничения права на земельный участок из земель сельскохозяйственного назначения: данные отсутствуют		

полное наименование должности	ДОКУМЕНТ ПОДПИСАН	инициалы, фамилия
-------------------------------	-------------------	-------------------

Сертификат 3994В974В3САКЕНП07ААТГАТГАД6А7К  
Владелец: ФЕДЕРАЛЬНАЯ СЛУЖБА ГОСУДАРСТВЕННОЙ РЕГИСТРАЦИИ, КАДАСТРА И КАРТОГРАФИИ  
Действителен с 17.05.2022 по 10.08.2023

ГЛУ «МОЦ» г. Оренбург, Шарлыкское шоссе, д. 1/2, т. 480-480  
Документ распечатан из ФГИС ЕГРН  
а 15.04.2023 г. 12 ЧСОВ 57 МИН  
Ведущий специалист *Ильина Наталья А.*






Выписка из Единого государственного реестра недвижимости об основных характеристиках и зарегистрированных правах на объект недвижимости  
Сведения о зарегистрированных правах

Земельный участок	
Вид объекта недвижимости	
Лист № 1 раздела 2	Всего листов раздела 2: 2
13.04.2023г.	Всего разделов: 3
Катастровый номер:	56:21:1802001:3051
	Всего листов выписки: 4

1	Правообладатель (правообладатели):	1.1	Котсов Николай Анатольевич, 20.10.1989, с. Павловка Агинского района Актюбинской области, Российская Федерация, СНИЛС 128-005-086 22 Паспорт гражданина Российской Федерации серия 53 П №148065, выдан 02.04.2012. ОУФМС России по Оренбургской области в Акулаковском районе 460507, обл Оренбургская, Оренбургский р-н, п Пригородный, пр-кт Звездный, д 73, кв 1 Принято заявление о возможности предоставления персональных данных физического лица
2	Сведения о возможности предоставления третьим лицам персональных данных физического лица: Вид, номер, дата и время государственной регистрации права:	1.1.1 2.1	Собственность 56:21:1802001:3051-56/217/2023-1 13.04.2023 09:50:53
3	Документы-основания	3.1	Договор купли-продажи земельного участка и жилого дома, выдан 26.01.2023
4	Ограничение прав и обременение объекта недвижимости:	не зарегистрировано	
5	Заявления в судебном порядке права требования:	данные отсутствуют	
6	Сведения о возражении в отношении зарегистрированного права:	данные отсутствуют	
7	Сведения о возможности предоставления третьим лицам персональных данных физического лица	данные отсутствуют	
8	Сведения о наличии решения об изъятии объекта недвижимости для государственных и муниципальных нужд:	данные отсутствуют	
9	Сведения о невозможности государственной регистрации без личного участия правообладателя или его законного представителя:	данные отсутствуют	
10	Правопритязания и сведения о наличии поступивших, но не рассмотренных заявлений о проведении государственной регистрации права (перехода, прекращения права), ограничения права или обременения объекта недвижимости, сделки в отношении объекта недвижимости:	отсутствуют	

полное наименование должности	ДОКУМЕНТ ПОДПИСАН ЭЛЕКТРОННОЙ ПОДПИСЬЮ
Стороной: 	Сертификат: 104b1974d3ca461e70d42c84d6247a Выдана: Федеральная служба государственной регистрации, кадастра и картографии Действителен: с 17.05.2022 по 10.09.2023
инициалы, фамилия	Инициалы, фамилия

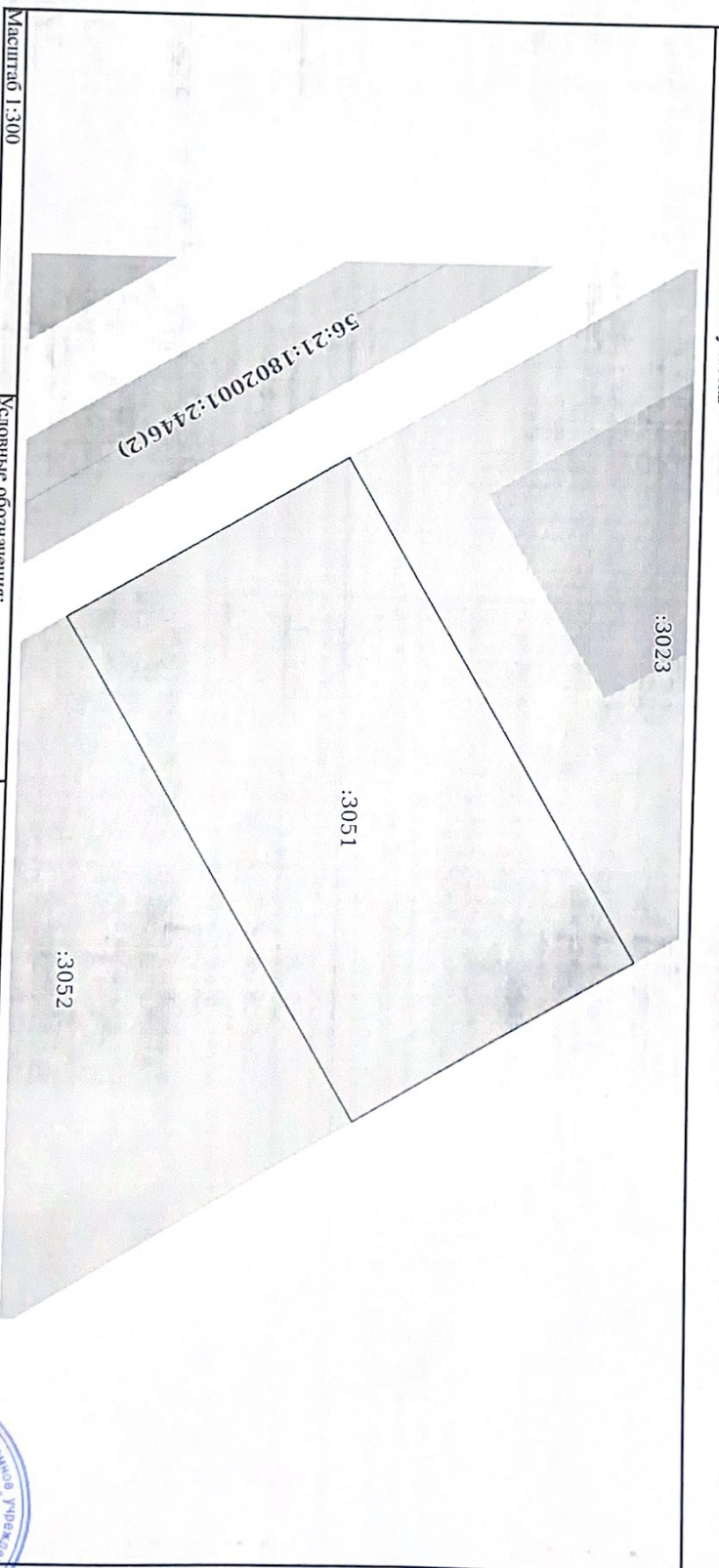
ГАУ «МЦЦ» г. Оренбург, Шарлыкское шоссе, д. 1/2, т. 480-480  
Документ распечатан из ФГИС ЕГРН  
15.04.2023, 12:54  
Маслов 54 МИНЦР  
Ведущий специалист 





Раздел 3 Лист 4  
Описание местоположения земельного участка

Земельный участок			
вид объекта недвижимости			
Лист № 1 раздела 3	Всего листов раздела 3: 1	Всего разделов: 3	Всего листов выписки: 4
13.04.2023г.			
Кадастровый номер:		56:21:1802001:3051	
План (чертеж, схема) земельного участка			



полное наименование должности

ДОКУМЕНТ ПОДПИСАН ЭЛЕКТРОННОЙ ПОДПИСЬЮ

инициалы, фамилия

Сиренко Евгений Владимирович  
 Владелец Федеральной службы государственной регистрации, кадастра и картографии  
 Действителен с 17.05.2022 по 10.08.2025

ГАУ «МЦ» г. Орск, Шарлыкское шоссе, д. 1/2, г. 480-480  
 Документ распечатан из ФГИС ЕГРН  
 «15» 04 2023 г. 12 часов 54 минут  
 Ведущий специалист *Иван Иванов*

